

SOMMAIRE JUILLET 2021

Décisions

- DM_2021_0138_CC Médiathèque Louis Lansonneur – Modification de la régie de recette 10037
- DM_2021_0140_CC Mise à disposition à titre payant – Logements école Jules Ferry 36 et 6' rue du Clos de la Mielle sur la commune déléguée de Tourlaville
- DM_2021_0141_CC Mise à disposition à titre payant - Logement école Emile Doucet 301, rue Maxime Laubeuf - Tourlaville - Conclusion d'une convention d'occupation
- DM_2021_0142_CC Mise à disposition à titre payant - Logements école Emile Zola 114 et 116 rue du Général Leclerc - Tourlaville - Conclusion d'une convention d'occupation
- DM_2021_0144_CC Annule et remplace la décision n°DM_2021_0141_CC Mise à disposition à titre payant Logement école Emile Doucet 301, rue Maxime Laubeuf - Tourlaville - Conclusion d'une convention d'occupation

Arrêtés

- AR_2021_3956_CC Pose de potelets anti-stationnement - Ruelle des Bastions sur la commune déléguée de Cherbourg - Octeville
- AR_2021_3996_CC Numérotation de voirie rue Victor Hugo et rue Gambetta sur la commune déléguée d'Equedreville-Hainneville
- AR_2021_4045_CC Autorisation d'aménager un ERP - Ville de Cherbourg-en-Cotentin - Théâtre - At0501292g0186
- AR_2021_4046_CC Autorisation d'aménager un ERP - Centre Hospitalier Public du Cotentin - AT05012921G0052
- AR_2021_4047_CC Autorisation d'aménager un ERP/SA AUCHAN France/AT05012920G0118
- AR_2021_4076_CC Alignement Chemin de la Crespinière - Cherbourg-Octeville
- AR_2021_4077_CC Permission de voirie - Manche Numérique - La Glacerie
- AR_2021_4079_CC Arrêté portant permission de voirie - Manche Numérique - Cherbourg-Octeville
- AR_2021_4097_C Emplacement réservé rue du Caplain – Résidence les Marguerites sur la commune déléguée de Tourlaville
- AR_2021_4140_C Ouverture du centre commercial Intermarché 260 rue du Grand Pré - Tourlaville
- AR_2021_4155_CC Délégation de fonction d'officier d'état civil à Mr Maurice ROUELLE le 14/08/20210
- AR_2021_4156_CC Délégation de fonction d'officier d'état civil à Mr Maurice ROUELLE le 14/08/2021
- AR_2021_4157_CC Délégation de fonction d'officier d'état civil à Mr Maurice ROUELLE le 14/08/2021
- AR_2021_4164_CC Pose de potelets rue du Bois sur la commune déléguée de Tourlaville
- AR_2021_4171_CC Pose de potelets anti-stationnement - 121 bis rue de la Polle sur la commune déléguée de Cherbourg-Octeville
- AR_2021_4196_CC Numérotation de voirie chasse Garden sur la commune déléguée de Tourlaville
- AR_2021_4212_CC Cession taxi - Monsieur Niepceron
- AR_2021_4213_CC Numérotation de voirie-Orange - Impasse Jean Lebas sur la commune déléguée de Cherbourg-Octeville
- AR_2021_4214_CC Alignement Allée Paul Guilbert sur la commune déléguée de Cherbourg-Octeville
- AR_2021_4233_CC Délégation de signature temporaire pour la période estivale 2021 - Additif à l'arrêté 3886
- AR_2021_4236_CC Alignement Passage de la Rose sur la commune de Cherbourg-Octeville
- AR_2021_4239_CC Permission de voirie - Manche numérique sur la commune déléguée de Cherbourg-Octeville
- AR_2021_4240_CC Permission de voirie - Manche numérique sur la commune déléguée de La Glacerie
- AR_2021_4242_CC Permission de voirie - Manche numérique sur la commune déléguée de Tourlaville

AR_2021_4243_CC Permission de voirie - Manche numérique sur la commune déléguée de Tourlaville

AR_2021_4244_CC Permission de voirie - Manche numérique sur la commune déléguée de Tourlaville

AR_2021_4245_CC Permission de voirie - Manche numérique sur la commune déléguée de Cherbourg-Octeville

AR_2021_4246_CC Permission de voirie - Manche numérique sur la commune déléguée de Cherbourg-Octeville

AR_2021_4247_CC Permission de voirie - Manche numérique sur la commune déléguée de La Glacerie

AR_2021_4248_CC Permission de voirie - Manche numérique sur la commune déléguée de La Glacerie

AR_2021_4305_CC Réalisation d'un plateau surélevé - rue du Val de Saire

AR_2021_4306_CC Numérotation de voirie 28 Rue Alexandre Piedagnel

AR_2021_4373_CC Obligation port du masque bâtiments municipaux

AR_2021_4424_CC Numérotation de voirie - 225 Rue de la Foedre sur la commune déléguée de Cherbourg-Octeville

AR_2021_4425_CC Permission de voirie - Manche numérique sur la commune déléguée de Cherbourg-Octeville

AR_2021_4426_CC Permission de voirie - Manche numérique sur la commune déléguée de Tourlaville

AR_2021_4427_CC Permission de voirie - Manche numérique sur la commune déléguée de Tourlaville

AR_2021_4434_CC Pose de potelets anti-stationnement - 10 rue de Russie - Voirie Mobilier Urbain

AR_2021_4470_CC Permission de voirie-Manche numérique sur la commune déléguée de Tourlaville

AR_2021_4471_CC Permission de voirie - Manche numérique sur la commune déléguée de Tourlaville

AR_2021_4472_CC Permission de voirie - Manche numérique sur la commune déléguée de Tourlaville

AR_2021_4486_CC Pose de potelets - rue Lucas de Néhou sur la commune déléguée de Tourlaville

AR_2021_4489_CC Autorisation d'aménager ERP / ville de Cherbourg-en-Cotentin / AT05012921G0070

**EXTRAIT DU REGISTRE DES DECISIONS DU MAIRE
DE CHERBOURG-EN-COTENTIN**

Décision prise en application des dispositions édictées par l'article L.2122-22 du Code Général des Collectivités Territoriales

DECISION N° DM_2021_0138_CC

Monsieur Benoît ARRIVÉ, Maire de Cherbourg-en-Cotentin,

Vu le décret n° 2012-1246 du 7 novembre 2012 relatif à la gestion budgétaire et comptable publique, et notamment l'article 22,

**MEDIATHEQUE LOUIS LANSONNEUR -
MODIFICATION DE LA REGIE DE
RECETTES 10037**

Vu le décret n° 2008-227 du 5 mars 2008 abrogeant et remplaçant le décret n° 66-850 du 15 novembre 1966 relatif à la responsabilité personnelle et pécuniaire des régisseurs,

Vu les articles R1617-1 à R.1617-18 du Code Général des Collectivités Territoriales relatif à la création des régies de recettes, des régies d'avances et des régies de recettes et d'avances des collectivités territoriales et de leurs établissements publics locaux,

Vu l'arrêté du 3 septembre 2001 relatif aux taux de l'indemnité de responsabilité susceptible d'être allouée aux régisseurs d'avances et aux régisseurs de recettes relevant des organismes publics et montant du cautionnement imposé à ces agents,

Vu la délibération n° 2020-159 du conseil municipal du 5 juillet 2020 autorisant le maire à modifier les régies communales en application de l'article L.2122-22 al.7 du Code Général des Collectivités Territoriales,

Vu la délibération n° 2019-203 du conseil municipal du 22 mai 2019 fixant le régime indemnitaire du personnel de la ville de Cherbourg-en-Cotentin,

Vu la décision n° DM_2016_0520_CC du 24 août 2016 créant une régie de recettes pour la Médiathèque Louis LANSONNEUR,

Vu l'avis conforme de Madame la Trésorière de la commune de Cherbourg-en-Cotentin en date du 06 juillet 2021,

1^{er} niveau nomenclature préfecture 7
2^{ème} niveau nomenclature préfecture 10

DECIDE

Envoyé en préfecture le 09/07/2021

Reçu en préfecture le 09/07/2021

Affiché le

ID : 050-200056844-20210706-DM_2021_0138_CC-AI

ARTICLE PREMIER : l'article 4 de la décision de création est modifié par : les recettes désignées à l'article 3 sont encaissées selon les modes de recouvrements suivants :

- numéraire, chèque bancaire ou postal.

Le règlement de l'abonnement pour les majeurs hors commune peut se faire selon les modes de recouvrements suivants :

- numéraire, chèque bancaire ou postal et Pass Culture.

ARTICLE 2 : Monsieur le Maire et Madame la Trésorière de la commune de Cherbourg-en-Cotentin sont chargés, chacun en ce qui le concerne, de l'exécution de la présente décision.

ARTICLE 3 : la présente décision peut faire l'objet d'un recours administratif devant le maire ou contentieux devant le Tribunal Administratif (3, rue Arthur LE DUC - 14000 CAEN), dans un délai de deux mois à compter :

- de sa publication pour le recours des tiers,
- de sa notification pour le recours de l'intéressé(e).

Il sera rendu compte de la présente décision à la prochaine réunion du conseil municipal.

Fait à Cherbourg-en-Cotentin,

Le 06 juillet 2021

Le Maire,
Benoit ARRIVÉ



en Cotentin

**EXTRAIT DU REGISTRE DES DECISIONS DU MAIRE
DE CHERBOURG-EN-COTENTIN**

Décision prise en application des dispositions édictées par l'article L.2122-22 du Code Général des Collectivités Territoriales

DECISION N°DM_2021_0140_CC

Monsieur Benoît ARRIVÉ, Maire de Cherbourg-en-Cotentin,

VU le Code Général des Collectivités Territoriales, notamment les articles L.2122-22 et L.2122-23,

Vu la délibération du 5 juillet 2020 n°DEL2020_159 donnant délégation de pouvoirs au Maire en application de l'article L.2122-22 du Code Général des Collectivités Territoriales

**Mise à disposition à titre payant –
Logements école Jules Ferry 36 et
64 rue du Clos de la Mielle –
Tourlaville – Conclusion de
conventions d'occupation**

Vu l'arrêté n° AR_2021_0632_CC du 17 février 2021 portant sur les délégations de fonction et de signature attribuées aux adjoints au Maire, aux maires délégués et aux conseillers municipaux délégués

CONSIDERANT que la ville est propriétaire de logements de fonction sis 36 et 64 rue du Clos de la Mielle à Tourlaville.

CONSIDERANT que les conventions d'occupation de Mesdames Petruta Dracosu, Delphine Vautier, Jeannine Collot arrivent à échéance le 31/07/2021.

3 Domaine et Patrimoine
3.3 Locations

CONSIDERANT que la ville a donné un avis favorable quant au renouvellement desdites occupations.

DECIDE

ARTICLE 1^{er} – de consentir par la conclusion d'une convention d'occupation la location à compter du 1^{er} août 2021 :

- Au bénéfice de Madame Petruta Dracosu d'un logement de type F2 sis 64, rue du Clos de la Mielle, d'une superficie de 44 m², pour une durée de 3 ans, moyennant le paiement d'une redevance mensuelle de 280,91€ payable et révisable dans les conditions prévues par la convention signée entre les deux parties.
- Au bénéfice de Madame Jeannine Collot d'un logement de type F4 sis 64, rue du Clos de la Mielle, d'une superficie de 83 m², pour une durée de 3 ans, moyennant le paiement d'une redevance mensuelle de 356,96€ payable et révisable dans les conditions prévues par la convention signée entre les deux parties.
- Au bénéfice de Madame Delphine Vautier d'un logement de type F2 sis 36, rue du Clos de la Mielle, d'une superficie de 79 m², pour une durée de 3 ans, moyennant le paiement d'une redevance mensuelle de 246,42€ payable et révisable dans les conditions prévues par la convention signée entre les deux parties.

Envoyé en préfecture le 29/07/2021

Reçu en préfecture le 29/07/2021

Affiché le

ID : 050-200056844-20210726-DM_2021_0140_CC-AR

ARTICLE 2 – La présente décision peut faire l'objet d'un recours administratif devant le maire ou le Tribunal Administratif (3, rue Arthur LE DUC - 14000 CHERBOURG), dans un délai de deux mois à compter :

- de sa publication pour le recours des tiers,
- de sa notification pour le recours de l'intéressé(e).

Le tribunal administratif peut être saisi par l'application informatique « Télérecours citoyens » accessible par le site Internet www.telerecours.fr.

ARTICLE 3 - M. le Directeur Général des Services est chargé de l'exécution de la présente décision.

Fait à Cherbourg-en-Cotentin, le 26/07/2021

Pour le Maire,
Par délégation,
Le Maire-adjoint,

Pierre- François LEJEUNE

**E TRAIT DU REGISTRE DES DECISIONS DU MAIRE
DE CHERBOURG-E -COTENTIN**

Décision prise en application des dispositions édictées par l'article L.2122-22 du Code Général des Collectivités Territoriales

DECISION N°DM_2021_0141_CC

Monsieur Benoît ARRIVÉ, Maire de Cherbourg-en-Cotentin,

VU le Code Général des Collectivités Territoriales, notamment les articles L.2122-22 et L.2122-23,

Vu la délibération du 5 juillet 2020 n°DEL2020_159 donnant délégation de pouvoirs au Maire en application de l'article L.2122-22 du Code Général des Collectivités Territoriales

**Mise à disposition à titre payant –
Logement école Emile Doucet 301,
rue Maxime Laubeuf – Tourlaville –
Conclusion d'une convention
d'occupation avec Madame Isabelle
Vivier**

Vu l'arrêté n° AR_2021_0632_CC du 17 février 2021 portant sur les délégations de fonction et de signature attribuées aux adjoints au Maire, aux maires délégués et aux conseillers municipaux délégués

CONSIDERANT que la ville est propriétaire d'un logement au sein de l'école Emile Doucet sis 301, rue Maxime Laubeuf à Tourlaville.

CONSIDERANT que la convention d'occupation de Madame Isabelle Vivier à échéance le 31/07/2021.

CONSIDERANT que la ville a donné un avis favorable quant au renouvellement de ladite occupation.

3 Domaine et Patrimoine
3.3 Locations

DECIDE

ARTICLE 1^{er} – de conclure une convention d'occupation au bénéfice de Madame Isabelle Vivier d'un logement de type F5 sis 301, rue Maxime Laubeuf, d'une superficie de 120 m², pour une durée de 3 ans, moyennant le paiement d'une redevance mensuelle de 426,94€ payable et révisable dans les conditions prévues par la convention signée entre les deux parties.

ARTICLE 2 – La présente décision peut faire l'objet d'un recours administratif devant le maire ou contentieux devant le Tribunal Administratif (3, rue Arthur LE DUC - 14000 CAEN), dans un délai de deux mois à compter :

- de sa publication pour le recours des tiers,
- de sa notification pour le recours de l'intéressé(e).

Le tribunal administratif peut être saisi par l'application informatique « Télérecours citoyens » accessible par le site Internet www.telerecours.fr.

ARTICLE 3 - M. le Directeur Général des Services est chargé de l'exécution de la présente décision.

Fait à Cherbourg-en-Cotentin, le 2 juillet 2021

Pour le Maire,
Par délégation,
Le maire délégué,

Pierre-François LEJEUNE

en Cotentin

E TRAIT DU REGISTRE DES DECISIONS DU MAIRE DE CHERBOURG-E -COTENTI

Décision prise en application des dispositions édictées par l'article L.2122-22 du Code Général des Collectivités Territoriales

DECISION N°DM_2021_0142_CC

Monsieur Benoît ARRIVÉ, Maire de Cherbourg-en-Cotentin,

VU le Code Général des Collectivités Territoriales, notamment les articles L.2122-22 et L.2122-23,

Vu la délibération du 5 juillet 2020 n°DEL2020_159 donnant délégation de pouvoirs au Maire en application de l'article L.2122-22 du Code Général des Collectivités Territoriales

Mise à disposition à titre payant – Logements école Emile Zola 114 et 116 rue du Général Leclerc – Tourlaville – Conclusion d'une convention d'occupation avec Monsieur Bruno David

Vu l'arrêté n° AR_2021_0632_CC du 17 février 2021 portant sur les délégations de fonction et de signature attribuées aux adjoints au Maire, aux maires délégués et aux conseillers municipaux délégués

CONSIDERANT que la ville est propriétaire de logements sis 114 et 116 rue du Général Leclerc à Tourlaville.

CONSIDERANT que la convention d'occupation de Monsieur Bruno David arrive à échéance le 31/07/2021.

CONSIDERANT que la ville a donné un avis favorable quant au renouvellement de ladite occupation.

3 Domaine et Patrimoine
3.3 Locations

DECIDE

ARTICLE 1^{er} – de consentir par la conclusion d'une convention d'occupation, la location d'un logement de type F3 + garage, d'une superficie de 80 m², au bénéfice de Monsieur Bruno David à compter du 1^{er} août 2021 pour une durée de 3 ans, moyennant le paiement d'une redevance mensuelle de 436,07€ payable et révisable dans les conditions prévues par la convention signée entre les deux parties.

ARTICLE 2 – La présente décision peut faire l'objet d'un recours administratif devant le maire ou contentieux devant le Tribunal Administratif (3, rue Arthur LE DUC - 14000 CAEN), dans un délai de deux mois à compter :

- de sa publication pour le recours des tiers,
- de sa notification pour le recours de l'intéressé(e).

Le tribunal administratif peut être saisi par l'application informatique « Télérecours citoyens » accessible par le site Internet www.telerecours.fr.

Envoyé en préfecture le 29/07/2021

Reçu en préfecture le 29/07/2021

Affiché le



ID : 050-200056844-20210726-DM_2021_0142_CC-AR

ARTICLE 3 - M. le Directeur Général des Services est chargé de l'exécution de la présente décision

Fait à Cherbourg-en-Cotentin, le 26 juillet 2021

Pour le Maire,
Par délégation,
Le maire-adjoint,

Pierre-François LEJEUNE

**EXTRAIT DU REGISTRE DES DECISIONS DU MAIRE
DE CHERBOURG-EN-COTENTIN**

Décision prise en application des dispositions édictées par l'article L.2122-22 du Code Général des Collectivités Territoriales

DECISION N°DM_2021_0144_CC

Monsieur Benoît ARRIVÉ, Maire de Cherbourg-en-Cotentin,

VU le Code Général des Collectivités Territoriales, notamment les articles L.2122-22 et L.2122-23,

**Annule et remplace la décision
n°DM 2021 0141 CC**

Vu la délibération du 5 juillet 2020 n°DEL2020_159 donnant délégation de pouvoirs au Maire en application de l'article L.2122-22 du Code Général des Collectivités Territoriales

**Mise à disposition à titre payant –
Logement école Emile Doucet 301,
rue Maxime Laubeuf – Tourlaville –
Conclusion d'une convention
d'occupation avec Madame Isabelle
Vivier**

Vu l'arrêté n° AR_2021_0632_CC du 17 février 2021 portant sur les délégations de fonction et de signature attribuées aux adjoints au Maire, aux maires délégués et aux conseillers municipaux délégués

CONSIDERANT que la ville est propriétaire d'un logement au sein de l'école Emile Doucet sis 301, rue Maxime Laubeuf à Tourlaville.

CONSIDERANT que la convention d'occupation de Madame Isabelle Vivier à échéance le 31/07/2021.

CONSIDERANT que la ville a donné un avis favorable quant au renouvellement de ladite occupation.

3 Domaine et Patrimoine
3.3 Locations

DECIDE

ARTICLE 1^{er} – de conclure une convention d'occupation au bénéfice de Madame Isabelle Vivier d'un logement de type F5 sis 301, rue Maxime Laubeuf, d'une superficie de 120 m², pour une durée de 3 ans, moyennant le paiement d'une redevance mensuelle de 426,94€ payable et révisable dans les conditions prévues par la convention signée entre les deux parties.

ARTICLE 2 – La présente décision peut faire l'objet d'un recours administratif devant le maire ou contentieux devant le Tribunal Administratif (3, rue Arthur LE DUC - 14000 CAEN), dans un délai de deux mois à compter :

- de sa publication pour le recours des tiers,
- de sa notification pour le recours de l'intéressé(e).

Le tribunal administratif peut être saisi par l'application informatique « Télérecours citoyens » accessible par le site Internet www.telerecours.fr.

Envoyé en préfecture le 04/08/2021
Reçu en préfecture le 04/08/2021
Affilié le 04/08/2021
SLO
M. le Directeur Général des Services est chargé de l'exécution

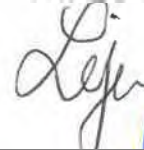
ARTICLE 3 - M. le Directeur Général des Services est chargé de l'exécution

Fait à Cherbourg-en-Cotentin, le 30 juillet 2021

Pour le Maire,

Par délégation.

Le maire adjoint,



**ARRÊTÉ DU MAIRE
DE CHERBOURG-EN-COTENTIN**

ARRÊTÉ N°AR_2021_3956_CC

ARRÊTÉ PERMANENT

INTERDICTION DE STATIONNER

POSE DE POTELETS ANTI -STATIONNEMENT

RUELLE DES BASTIONS-

SUR LA COMMUNE DÉLÉGUÉE CHERBOURG

OCTEVILLE-

6. Libertés publiques et pouvoirs de police
6.1 Police Municipale

Le Maire de la ville de Cherbourg-en-Cotentin,
VU le Code Général des Collectivités territoriales,
et notamment les articles L 2212-1 et suivants et
les articles L 2213-1 et suivants,
VU le Code de la route, notamment les articles
R417-10 et L325-1 et suivants,
VU l'instruction Interministérielle sur la
signalisation routière (livre 1 - 8^{ème} partie -
signalisation temporaire) approuvée par l'arrêté
interministériel du 6 novembre 1992,
VU le règlement de voirie de l'ex Communauté
urbaine de Cherbourg du 29 mars 1989 et
notamment les articles 25, 26 et 27
VU l'arrêté de délégation du 17 février 2021
n°AR_2021_0632_CC, relatif à la délégation de
fonction et de signature aux 15 maires adjoints,
Vu la demande de la direction voirie, en date du
18 juin 2021-
Considérant qu'il est nécessaire de poser des
potelets anti stationnement,

ARRÊTÉ

ARTICLE 1^{er} -RUELLE DES BASTIONS- (VOIR PHOTOS JOINTES - 1- ET 2).

Mise en place de potelets **anti stationnement**, ruelle des Bastions à l'entrée-(voir photos jointes)

ARTICLE 2 - Les dispositions du présent arrêté seront applicables à la mise en place de la signalisation et de la matérialisation par les services de la Mairie de Cherbourg en Cotentin.

ARTICLE 3 - Le présent arrêté peut faire l'objet d'un recours administratif devant le maire ou contentieux devant le Tribunal Administratif (3, rue Arthur LE DUC - 14000 CAEN), dans un délai de deux mois à compter de sa publication et/ou de sa notification.

Le tribunal administratif peut être saisi par l'application informatique « Télérecours citoyens » accessible par le site Internet www.telerecours.fr.

ARTICLE 4 - Le Directeur Général des Services, la Directrice Générale du Pôle patrimoine et cadre de vie, le Commissaire Central de police et le service de la police municipale sont chargés chacun en ce qui le concerne, de l'exécution du présent arrêté.

Le 1er juillet 2021,

**Pour le Maire et par délégation
Le Maire adjoint,**

Pierre-François LEJEUNE



① Entrée Rue de Bas lions

<https://cherbourg.sie.maps.arcgis.com/apps/vchappviewer/index.html?id=0daa090dae143889...>





② E-24-21
Quella dos Passions

**ARRETE DU MAIRE
DE CHERBOURG EN COTENTIN**

ARRETE n°AR_2021_3886_CC

NUMEROTATION DE VOIRIE

Rue Victor Hugo et rue Gambetta

SUR LA COMMUNE DELEGUEE

D'EQUEURDREVILLE-HAINNEVILLE

6. Libertés publiques et pouvoirs de police
6.1 Police municipale

Le Maire de la commune de Cherbourg-en-Cotentin,

VU le Code Général des Collectivités Territoriales, articles L 2211-1 et suivants et les articles L 2213-1 et suivants,

VU l'arrêté de délégation du 7 juillet 2020, n° AR_2020_2369_CC relatif à la délégation de fonction et de signature aux 15 maires adjoints, aux 5 maires délégués et aux 4 conseillers municipaux délégués,

VU le Code de la route, articles R 412-6 à R 413-17 et R 412-49 à R412-7,

VU l'autorisation du permis de construire n° 050.129.20.G.0234 en date du 28 avril 2021 accordant la transformation d'une habitation en 7 logements avec un accès par la rue Victor Hugo,

Considérant la nécessité d'effectuer la numérotation de la parcelle afin d'établir un repérage pour les propriétaires, les locataires et les différentes administrations,

Considérant la demande de Madame CUQUEMELLE Marie-Mathilde en vue de numéroté la parcelle sise rue Gambetta et rue Victor Hugo,

ARRETE

ARTICLE 1 - La parcelle cadastrée 173 section BV numéro 227 est numérotée 107 rue Gambetta et 15 rue Victor Hugo Equeurdreville-Hainneville 50120 Cherbourg-en-Cotentin,

ARTICLE 2 - Le présent arrêté est susceptible de faire l'objet d'un recours en annulation devant le Tribunal Administratif de Caen, dans un délai de deux mois à compter de sa notification. Un recours gracieux est également possible auprès de l'autorité signataire du présent arrêté. Cette démarche prolonge le délai du recours contentieux qui doit alors être introduit dans les deux mois suivant la réponse du recours gracieux (l'absence de réponse au terme des 4 mois vaut rejet implicite du recours gracieux).

ARTICLE 3 - M. le Directeur Général des services de la commune de Cherbourg-en-Cotentin est chargé de l'exécution du présent arrêté qui sera inséré au recueil des actes administratifs de la commune de Cherbourg-en-Cotentin et dont une copie sera transmise aux intéressés ainsi qu'à Monsieur le Sous Préfet.

Le **--2 JUIL. 2021**

Pour le Maire,
L'adjoint délégué,

Patrice MARTIN



Demandeur :

VILLE DE CHERBOURG-EN-COTENTIN

Monsieur le Maire

10 Place Napoléon

CHERBOURG-OCTEVILLE

50100 CHERBOURG-EN-COTENTIN

Nature des travaux : **Restauration des façades et des couvertures du corps central et des pavillons latéraux du théâtre à l'italienne**

Sur un terrain sis à :

8 place Général de Gaulle - THÉÂTRE

CHERBOURG-OCTEVILLE

50100 CHERBOURG-EN-COTENTIN

Référence(s) cadastrale(s) : **129 AW 400,**

129 AW 401

AR_2021_4045_CC

ARRÊTÉ

autorisant une demande d'autorisation de travaux

Le Maire,

VU le Code de la Construction et de l'Habitation et notamment les articles L111-7, L111-8, R111-19 à R111-19-26 et R 123-1 à R123-22 relatifs à la protection contre les risques d'incendie et de panique dans les immeubles recevant du public,
VU la demande d'autorisation de travaux susvisée,

VU la demande de dérogation aux règles d'accessibilité n° 1,

VU l'avis favorable assorti de prescriptions de la sous-commission départementale d'accessibilité en date du **12/01/2021**,

VU l'avis favorable assorti de prescriptions de la sous-commission départementale de sécurité en date du **13/01/2021**,

VU l'arrêté modifié du ministre de l'Intérieur du 25 juin 1980 portant règlement de sécurité contre les risques d'incendie et de panique dans les établissements recevant du public,

CONSIDERANT l'article R.111-19-14 du Code de construction et de l'habitation qui stipule que l'autorisation ne peut être délivrée que si les travaux projetés sont conformes

- a) Aux règles d'accessibilité aux personnes handicapées prescrites, pour la construction ou la création d'un établissement recevant du public, à la sous-section 4 de la présente section ou, pour l'aménagement ou la modification d'un ERP existant, à la sous-section 5 de la même section ;
- b) Aux règles de sécurité prescrites aux articles R.123-1 à R.123-21.

CONSIDERANT que le projet tel que déposé, n'est pas conforme à l'ensemble des règles d'accessibilité et de sécurité, mais qu'il peut y être remédié en respectant les prescriptions des avis des sous-commissions susvisés mentionnées ci-dessous,

ARRETE

ARTICLE 1 – L'autorisation est **ACCORDÉE, sous réserve du respect des prescriptions** énoncées dans le procès-verbal de la sous-commission départementale de sécurité en date du **13/01/2021** et dans le procès-verbal de la sous-commission départementale d'accessibilité en date du **12/01/2021** mentionnées ci-dessous.

ARTICLE 2 – SECURITE

DESCRIPTION

Le projet consiste en la restauration des façades, de la couverture du corps central et des pavillons latéraux du théâtre à l'italienne.

Les travaux portent sur les mesures suivantes :

- Restauration et mesures de protection des maçonneries des façades en pierre du corps central et des 2 pavillons latéraux du théâtre ;
- Restauration des charpentes et couvertures du théâtre (couvertures, verrières et chéneaux) :
 - * Comble du foyer : restauration complète de la charpente bois et de la couverture en ardoise ;
 - * Comble de la salle : charpente métallique et couverture en ardoise ;
 - * Pavillon ouest du théâtre (Artothèque) : réfection de la couverture en zinc ;
 - * Réfection à neuf du paratonnerre ;
- Restauration et remplacements de certaines menuiseries (portes fenêtres, fenêtres) ;
- Adaptation des 3 portes centrales du vestibule en façade Nord afin de présenter une plus grande ouverture, complétées par des sas vitrés intérieurs servant d'issues de secours asservies au système de sécurité incendie ;
- Intégration de rideaux d'air chaud dans les 3 sas d'entrée centraux : 14 KW par appareil ;
- La mise en lumière de la façade Nord ;
- Le traitement d'isolation acoustique des vantaux de la porte entre le grand foyer et le café du théâtre. Les portes seront pare-flammes 1/2 h et reliées au SSI.

Le groupement d'exploitations est constitué de plusieurs entités :

- le théâtre (effectif public : 750 personnes) ;
- la bibliothèque Jacques Prévert (effectif public : 187 personnes) ;
- le musée Thomas Henry (effectif public : 376 personnes) ;
- la salle Paul Eluard (effectif public : 135 personnes) ;
- le café du Théâtre (effectif public : 371 personnes).

En ouverture simultanée, l'effectif du public accueilli dans le groupement d'exploitations a été évalué à 1861 personnes. Néanmoins, chacune des entités peut être ouverte indépendamment.

REGLEMENTATION

Cet établissement relève du code de la construction et de l'habitation et notamment ses articles R.123-1 à R.123-55, traitant de la protection contre les risques d'incendie et de panique dans les établissements recevant du public. Il est assujéti aux dispositions du règlement de sécurité annexé à ce code :

- Arrêté du 25 juin 1980 relatif à la sécurité contre les risques d'incendie et de panique dans les établissements recevant du public (Livre Ier et livre II - dispositions générales) ;
- Arrêté du 12 juin 1995 (type S) ;
- Arrêté du 21 juin 1982 modifié (type N) ;
- Arrêté du 5 février 2007 (type L) ;
- Arrêté du 12 juin 1995 (type Y) ;
- Arrêté du 21 avril 1983 modifié (type W) ;

CLASSEMENT

Cet établissement non isolé est classé en type **L** et il est intégré à un groupement d'exploitations lui-même classé en type **L** avec des aménagements du type **N, S, W, Y** de la **1ère** catégorie en application des articles R.123-18, R.123-19, GN1, GN2 et GN5.

CONTROLE

Une demande d'autorisation d'ouverture doit être présentée au maire par l'exploitant (art. R.123-45).

Les exploitants sont tenus d'assister à la visite de leur établissement ou de s'y faire représenter par une personne qualifiée (art. R.123-49).

L'autorisation d'ouverture devra faire l'objet d'un arrêté municipal, pris au vu du procès-verbal établi par la commission de sécurité, après visite des lieux. Une ampliation de l'arrêté municipal sera transmise :

- au secrétariat de la commission de sécurité ;
- à la direction départementale des services d'incendie et de secours (secrétariat de la sous-commission départementale de sécurité - 50009 SAINT-LO CEDEX).

Le contrôle exercé par l'administration ou les commissions de sécurité ne dégage pas les constructeurs, les installateurs et les exploitants des responsabilités qui leur incombent personnellement (art. R.123-43).

Les observations mentionnées ci-après devront être respectées :

GENERALITES :

1 - Tenir à jour un registre de sécurité sur lequel sont reportés les renseignements indispensables à la bonne marche du service de sécurité et en particulier (art. R.123-51 du Code de la Construction et de l'Habitation) :

- les diverses consignes générales et particulières établies en cas d'incendie y compris les consignes d'évacuation prenant en compte les différents types de handicap ;
- les dates des divers contrôles et vérifications ainsi que les observations auxquelles ceux-ci ont donné lieu ;
- les dates des travaux d'aménagement et de transformation, leur nature, les noms du ou des entrepreneurs et s'il y a lieu, de l'architecte ou du technicien chargé de surveiller les travaux.

2 - Veiller à ce que les travaux qui feraient courir un danger quelconque au public ou qui apporteraient une gêne à son évacuation soient effectués en dehors de sa présence (art. GN 13 du règlement de sécurité).

3 - Fournir à la sous-commission départementale de sécurité, lors de sa visite de réception, les documents qui suivent :

- les renseignements de détail des installations techniques mis à jour après exécution des travaux (art. GE 3 du règlement de sécurité) ;
- le rapport de vérifications réglementaires après travaux (RVRAT) établi par une personne ou un organisme agréé (art. GE 3, GE 7 et GE 8 du règlement de sécurité) ;
- l'attestation par laquelle le maître de l'ouvrage certifie avoir fait effectuer l'ensemble des contrôles et des vérifications techniques relatifs à la solidité conformément aux textes en vigueur (art. 46 du décret n° 95-260 du 8 mars 1995 modifié relatif aux commissions consultatives départementales de sécurité et d'accessibilité) ;
- l'attestation du bureau de contrôle, lorsque son intervention est obligatoire, précisant que la mission solidité a bien été exécutée (art. 47 du décret n° 95-260 du 8 mars 1995 modifié relatif aux commissions consultatives départementales de sécurité et d'accessibilité) ;
- le registre de sécurité.

La saisine par le maire de la commission en vue de l'ouverture au public doit être effectuée au minimum un mois avant la date d'ouverture prévue (art. 43 du décret n° 95.260 du 8 mars 1995).

CONSTRUCTION :

4 - Baliser, par des indications bien lisibles de jour comme de nuit, les cheminements empruntés par le public pour évacuer l'établissement. Cette signalisation doit être assurée par des panneaux opaques ou transparents, lumineux, de forme rectangulaire, conformes à la norme NF X 08-003 relative aux couleurs et signaux de sécurité, à l'exception des signaux normalisés pour sorties et issues de secours n° 50041, 50042 et 50044. Cette signalisation doit être placée de façon telle que, de tout point accessible au public, celui-ci en aperçoive toujours au moins une, même en cas d'affluence (art. CO 42 du règlement de sécurité).

5 - Faire ouvrir le vestibule (*portes des locaux et établissements > 50 personnes, portes des escaliers*) dans le sens de la sortie (art. CO 45 du règlement de sécurité).

6 - Réaliser le verrouillage des portes des sorties de secours conformément aux dispositions de l'article CO 46 du règlement de sécurité :

- chaque porte doit être équipée d'un dispositif de verrouillage électromagnétique conforme à la norme en vigueur,
- les portes équipées ne peuvent être commandées que par un dispositif de commande manuelle à fonction d'interrupteur intercalé sur la ligne de télécommande et situé près de l'issue ou par un dispositif de contrôle d'issues de secours conforme aux dispositions de la norme le concernant,
- le déverrouillage automatique des issues de secours doit être obtenu dans les conditions définies à l'article MS 60 du règlement de sécurité (dès déclenchement du processus d'alarme générale, automatiquement et sans temporisation en cas de détection incendie).

AMENAGEMENTS INTERIEURS :

7 - Mettre en œuvre les produits d'isolation acoustique, thermique ou autre, simples ou composite, dont l'épaisseur d'isolant est supérieure à 5 mm (10 mm en sol), conformément à l'une des dispositions suivantes (art. AM 8 du règlement de sécurité) :

- a) Matériaux classés au moins A2-s2, d0 en paroi verticale, plafond ou toiture ; A2fl-s1 en plancher, au sol.
Pour les produits non marqués CE, seuls sont autorisés des matériaux classés M0 (incombustibles).
- b) Matériaux protégés par un écran thermique disposé sur la ou les faces susceptibles d'être exposées à un feu intérieur au bâtiment qui doit jouer son rôle protecteur vis-à-vis de l'incendie durant au moins ¼ d'heure pour les parois verticales et les sols, ½ heure pour les autres parois.

Les conditions de mise en œuvre de tels écrans sont précisées dans le guide d'emploi des isolants combustibles dans les établissements recevant du public.

INSTALLATIONS ELECTRIQUES :

8 - Doter l'établissement d'un dispositif de mise hors tension générale de toute l'installation électrique, qui soit inaccessible au public mais facile à atteindre par les services de secours. Il ne doit pas couper l'alimentation normale des installations de sécurité. Les blocs autonomes d'éclairage de sécurité et les blocs autonomes d'alarme sonore ne sont pas concernés par cette disposition.

Positionner ce dispositif à proximité immédiate d'un accès depuis l'extérieur dans le bâtiment (art. EL 11 du règlement de sécurité).

MOYENS DE SECOURS :

9 - Disposer les déclencheurs manuels à proximité des sorties, les placer à une hauteur d'environ 1,30 m du sol et de sorte qu'ils ne soient pas dissimulés par le vantail d'une porte (art. MS 65 du règlement de sécurité).

ARTICLE 3 - ACCESSIBILITE

Avis **favorable** sur la dérogation suivante :

- **Dérogation n°1** : accès des personnes à mobilité réduite par l'entrée principale
 - Différence de niveau d'accès : les sas d'entrée menant au vestibule d'entrée sont accessibles par l'embranchement du parvis du théâtre.
 - Dimensions et géométrie des sas menuisés existants.

La modification dont font l'objet les 3 sas d'entrée menant au vestibule ne permettant pas, pour des raisons de conservations du patrimoine, de respecter les normes pour l'accès des personnes à mobilité réduite, il est proposé de déroger à cette règle et de conserver l'accès déjà prévu à cet effet par la porte d'entrée latérale du centre culturel.

La demande de dérogation concerne le maintien des conditions d'accès à l'établissement par une porte d'entrée latérale du centre culturel.

L'accès déjà prévu est conforme à la réglementation en vigueur et par conséquent la demande de dérogation n'a pas lieu d'être.

PRESCRIPTIONS ET RECOMMANDATIONS

- **L'effort nécessaire pour ouvrir les portes doit être inférieur ou égal à 50 N.**
- **Prévoir une signalétique pour indiquer l'entrée accessible aux PMR.**
- **Dans le cadre du suivi de l'Agenda d'Accessibilité Programmée (Article D111-19-46 du Code de la Construction et de l'Habitation) le propriétaire ou le gestionnaire de l'ERP doit envoyer une attestation d'achèvement de travaux dans les deux mois qui suivent l'achèvement de travaux. Cette attestation d'achèvement doit être transmise à la DDTM et à la commission communale et intercommunale accessibilité.**
- **Depuis le 30 septembre 2017, un registre d'accessibilité doit être mis à disposition du public dans des établissements recevant du public.** Des informations sont disponibles sur le site de la préfecture de la Manche.
(<http://www.manche.gouv.fr/politiques-publiques/Amenagement-territoire-energie/Accessibilite/Etablissement-recevant-du-public-ERP/Les-formulaires-en-ligne>)

Transmission à la Sous-Préfecture de Cherbourg,
Le **02 JUIL. 2021**

Fait à Cherbourg-en-Cotentin,
Le **02 JUIL. 2021**
Par délégation du Maire,
au nom de l'Etat,
L'adjoint au Maire



Pierre-François LEJEUNE

La présente décision est transmise au représentant de l'Etat dans les conditions prévues à l'article L.2131-2 du code général des collectivités territoriales, ainsi qu'à la Direction Départementale de l'Équipement et de l'Agriculture (bureau Construction Accessibilité) pour information et établissement de statistiques.

INFORMATION - A LIRE ATTENTIVEMENT

L'autorisation est exécutoire à compter de la date de sa transmission au contrôle de légalité (sous-préfecture de Cherbourg) dans les conditions définies aux articles L. 2131-1 et 2131-2 du code général des collectivités territoriales. Cette date figure sur l'arrêté qui vous est notifié.

Le présent arrêté peut faire l'objet d'un recours administratif devant le maire ou contentieux devant le Tribunal Administratif (3, rue Arthur LE DUC - 14000 CAEN), dans un délai de deux mois à compter de sa publication et/ou de sa notification. Le tribunal administratif peut être saisi par l'application informatique "Télérecours citoyens" accessible par le site internet www.telerecours.fr.

AR_2021_4046_CC

DOSSIER : N° AT 050 129 21 G0052

Déposé le : **29/04/2021**

Demandeur :

CENTRE HOSPITALIER PUBLIC DU COTENTIN

Madame Séverine KARRER

46 rue du Val de Saire

CHERBOURG-OCTEVILLE

50102 CHERBOURG-EN-COTENTIN

Nature des travaux : **Réaménagement de la
cafétéria du Centre Hospitalier**

Sur un terrain sis à :

46 rue du Val de Saire

CHERBOURG-OCTEVILLE

50100 CHERBOURG-EN-COTENTIN

Référence(s) cadastrale(s) : **129 AD 1**

ARRÊTÉ

autorisant une demande d'autorisation de travaux

Le Maire,

VU le Code de la Construction et de l'Habitation et notamment les articles L111-7, L111-8, R111-19 à R111-19-26 et R 123-1 à R123-22 relatifs à la protection contre les risques d'incendie et de panique dans les immeubles recevant du public,
VU la demande d'autorisation de travaux susvisée,

VU l'avis favorable assorti de prescriptions de la sous-commission départementale d'accessibilité en date du **09/06/2021**,

VU l'avis favorable assorti de prescriptions de la sous-commission départementale de sécurité en date du **09/06/2021**,

VU l'arrêté modifié du ministre de l'Intérieur du 25 juin 1980 portant règlement de sécurité contre les risques d'incendie et de panique dans les établissements recevant du public,

CONSIDERANT l'article R.111-19-14 du Code de construction et de l'habitation qui stipule que l'autorisation ne peut être délivrée que si les travaux projetés sont conformes

- a) Aux règles d'accessibilité aux personnes handicapées prescrites, pour la construction ou la création d'un établissement recevant du public, à la sous-section 4 de la présente section ou, pour l'aménagement ou la modification d'un ERP existant, à la sous-section 5 de la même section ;
- b) Aux règles de sécurité prescrites aux articles R.123-1 à R.123-21.

CONSIDERANT que le projet tel que déposé, n'est pas conforme à l'ensemble des règles d'accessibilité et de sécurité, mais qu'il peut y être remédié en respectant les prescriptions des avis des sous-commissions susvisés mentionnées ci-dessous,

ARRETE

ARTICLE 1 - L'autorisation est **ACCORDÉE**, sous réserve du respect des **prescriptions** énoncées dans le procès-verbal de la sous-commission départementale de sécurité en date du **09/06/2021** et dans le procès-verbal de la sous-commission départementale d'accessibilité en date du **09/06/2021** mentionnées ci-dessous.

ARTICLE 2 – SECURITE

DESCRIPTION

Le projet consiste en le réaménagement de l'espace cafétéria situé au rez-de-chaussée du bâtiment Grand Hémicycle. Cet aménagement a pour vocation de créer un nouveau cloisonnement du local back office et du local TGBT, d'effectuer une reprise des sols, des faux plafonds, de l'électricité.

Un lounge sera aménagé dans l'espace de consommation dans la circulation déambulatoire avec le remplacement du mobilier existant.

Conception et distribution

La cafeteria d'une surface totale de 214,62m², du bâtiment Grand Hémicycle comprendra au terme des travaux :

- L'espace boutique et l'espace de vente avec comptoirs, de 28,48m² accessibles au public ;
- Le back office/bureau, de 18,38 m², avec des appareils de cuisson et deux armoires réfrigérées ;
- L'espace de consommation avec lounge, de 49,27 m², dans la circulation déambulatoire ;
- La terrasse extérieure de la cafeteria, de 86 m², ne sera pas concernée par le projet ;
- La réserve déportée de 16,40 m².

Effectifs et dégagements

L'effectif du public susceptible d'être reçu est évalué à 60 personnes et évalué de la manière suivante :

Espace de vente et comptoirs :

- 1 pers. / 3m² de la surface totale, soit 10 personnes ;

Espace de consommation :

- 1 pers. / m² de la zone à restauration assise dans le hall, soit 50 personnes ;

L'espace de vente dispose de 2 dégagements d'une unité de passage chacun dans la circulation déambulatoire de l'hémicycle.

Il est prévu un revêtement de sol classé Cfl-s1, les parois Bs2-d0, les plafonds B-s1-d0, le mobilier D-S1, d0.

Le chauffage est existant, il ne sera pas modifié, l'éclairage de sécurité est inchangé dans les circulations. La puissance totale des appareils de cuisson sera de 11,1 kW.

Moyens de secours

- Des extincteurs appropriés aux risques et implantés selon projet ;
- Les plans d'évacuation et les consignes de sécurité seront mis à jour et affichés ;
- Un Système de Sécurité Incendie de catégorie A avec un équipement d'alarme de type
1. Détecteurs répartis dans la zone de vente et le backoffice.

REGLEMENTATION

Cet établissement relève du code de la construction et de l'habitation et notamment ses articles R.123-1 à R.123-55, traitant de la protection contre les risques d'incendie et de panique dans les établissements recevant du public. Il est assujéti aux dispositions du règlement de sécurité annexé à ce code :

- Arrêté du 25 juin 1980 relatif à la sécurité contre les risques d'incendie et de panique dans les établissements recevant du public (Livre Ier et livre II - dispositions générales) ;
- Arrêté du 10 décembre 2004 modifié (type U) ;
- Arrêté du 21 juin 1982 modifié (type N) ;

CLASSEMENT

Cet établissement isolé est classé en type **U** avec des aménagements du type **N** de la **1^{ère}** catégorie en application des articles R.123-18, R.123-19, GN1, GN2 et GN5.

CONTROLE

Une demande d'autorisation d'ouverture doit être présentée au maire par l'exploitant (art. R.123-45).

Les exploitants sont tenus d'assister à la visite de leur établissement ou de s'y faire représenter par une personne qualifiée (art. R.123-49).

L'autorisation d'ouverture devra faire l'objet d'un arrêté municipal, pris au vu du procès-verbal établi par la commission de sécurité, après visite des lieux. Une ampliation de l'arrêté municipal sera transmise :

- au secrétariat de la commission de sécurité ;
- à la direction départementale des services d'incendie et de secours (secrétariat de la sous-commission départementale de sécurité - 50009 SAINT-LO CEDEX).

Le contrôle exercé par l'administration ou les commissions de sécurité ne dégage pas les constructeurs, les installateurs et les exploitants des responsabilités qui leur incombent personnellement (art. R.123-43).

Les observations mentionnées ci-après devront être respectées :

1 - Tenir à jour un registre de sécurité sur lequel sont reportés les renseignements indispensables à la bonne marche du service de sécurité et en particulier (art. R.123-51 du Code de la Construction et de l'Habitation) :

- les diverses consignes générales et particulières établies en cas d'incendie y compris les consignes d'évacuation prenant en compte les différents types de handicap ;
- les dates des divers contrôles et vérifications ainsi que les observations auxquelles ceux-ci ont donné lieu ;
- les dates des travaux d'aménagement et de transformation, leur nature, les noms du ou des entrepreneurs et s'il y a lieu, de l'architecte ou du technicien chargé de surveiller les travaux.

2 - Suivre en tous points la notice de sécurité jointe au dossier compte tenu des modifications et compléments résultant des prescriptions édictées.

3 - Solliciter, 15 jours avant le début des travaux, une demande d'autorisation auprès de l'autorité administrative responsable. Cette demande doit préciser les précautions retenues tant pour la réalisation des travaux et l'isolement du "chantier" par rapport au reste de l'établissement, que pour l'évacuation du public (art. GN 6 et GN 13 du règlement de sécurité).

4 - Fournir à la sous-commission départementale de sécurité, lors de sa visite de réception, les documents qui suivent :

- les renseignements de détail des installations techniques mis à jour après exécution des travaux (art. GE 3 du règlement de sécurité) ;
- le rapport de vérifications réglementaires après travaux (RVRAT) établi par une personne ou un organisme agréé (art. GE 3, GE 7 et GE 8 du règlement de sécurité) ;
- l'attestation par laquelle le maître de l'ouvrage certifie avoir fait effectuer l'ensemble des contrôles et des vérifications techniques relatifs à la solidité conformément aux textes en vigueur (art. 46 du décret n° 95-260 du 8 mars 1995 modifié relatif aux commissions consultatives départementales de sécurité et d'accessibilité) ;
- l'attestation du bureau de contrôle, lorsque son intervention est obligatoire, précisant que la mission solidité a bien été exécutée (art. 47 du décret n° 95-260 du 8 mars 1995 modifié relatif aux commissions consultatives départementales de sécurité et d'accessibilité) ;
- le registre de sécurité.

La saisine par le maire de la commission en vue de l'ouverture au public doit être effectuée au minimum un mois avant la date d'ouverture prévue (art. 43 du décret n° 95.260 du 8 mars 1995).

5 - Réaliser la communication avec les locaux back office, au moyen d'un bloc-porte coupe-feu de degré ½ heure, la porte étant munie d'un ferme-porte (art. CO 28 du règlement de sécurité).

6 - Baliser, par des indications bien lisibles de jour comme de nuit, les cheminements empruntés par le public pour évacuer l'établissement. Cette signalisation doit être assurée par des panneaux opaques ou transparents, lumineux, de forme rectangulaire, conformes à la norme NF X 08-003 relative aux couleurs et signaux de sécurité, à l'exception des signaux normalisés pour sorties et issues de secours n° 50041, 50042 et 50044. Cette signalisation doit être placée de façon telle que, de tout point accessible au public, celui-ci en aperçoive toujours au moins une, même en cas d'affluence (art. CO 42 du règlement de sécurité).

7 - Disposer à l'intérieur du local cuisine, à proximité soit de l'accès, soit du local cuisson, un dispositif d'arrêt d'urgence, par énergie, des circuits alimentant les appareils de cuisson et de remise en température (art. GC 4 du règlement de sécurité). Il est rappelé que :

- le dispositif de coupure d'urgence de l'énergie électrique ne doit pas couper les circuits d'éclairage, ni les dispositifs de ventilation contribuant à l'évacuation des fumées en cas d'incendie ;
- le dispositif de coupure d'urgence de l'alimentation en gaz peut être réalisé par l'organe de coupure visé à l'article GZ15 si l'alimentation ne dessert que des appareils de cuisson et de remise en température ;
- le dispositif de coupure d'urgence de l'alimentation en gaz peut être réalisé à l'aide d'une électrovanne qui sera à réarmement manuel et dont la commande pourra être commune avec le dispositif d'arrêt d'urgence de l'énergie électrique ;
- les dispositifs d'arrêt d'urgence doivent être facilement accessibles, être correctement identifiés et comporter des consignes précisant les modalités d'action en cas d'incident.

8 - Equiper l'établissement (art. MS 39 du règlement de sécurité) :

- d'un extincteur portatif pour 200 m² et par niveau avec un minimum de deux ;
- d'appareils appropriés aux risques présentés notamment électriques.

9 - Afficher bien en vue, sur supports fixes et inaltérables des consignes précises, conformes à la norme NF S 60-303, indiquant (art. MS 47 du règlement de sécurité) :

- les modalités d'alerte des sapeurs-pompiers ;
- les dispositions à prendre pour assurer la sécurité des occupants ;
- les dispositions à prendre pour favoriser l'évacuation des personnes en situation de handicap ou leur évacuation différée si celle-ci est rendue nécessaire ;
- la mise en œuvre des moyens de secours de l'établissement ;
- l'accueil et le guidage des sapeurs-pompiers.

10 - Faire réaliser l'extension du système de détection par une entreprise spécialisée et dûment qualifiée (art. MS 58 du règlement de sécurité).

ARTICLE 3 - ACCESSIBILITE

PRESCRIPTIONS ET RECOMMANDATIONS

- **Prévoir des vitrophanies sur les portes et parois vitrées. Il est recommandé d'utiliser des bandes horizontales d'une largeur de 5 cm qui seront positionnées à une hauteur de 1,10 m et 1,60 m.**

- **Prévoir une boucle d'induction magnétique à la caisse.**


- **Dans l'espace communication, prévoir deux espaces d'usage. L'espace d'usage correspond à un espace rectangulaire de 0,80 m x 1,30 m, cet espace doit être situé à l'aplomb des tables et être en dehors des circulations.**

- En fin de travaux, le propriétaire ou le gestionnaire de l'ERP non conforme devra pouvoir apporter la preuve de la réalisation des travaux.

- Depuis le 30 septembre 2017, un registre d'accessibilité doit être mis à disposition du public dans des établissements recevant du public. Des informations sont disponibles sur le site de la préfecture de la Manche. (<http://www.manche.gouv.fr/politiques-publiques/Amenagement-territoire-energie/Accessibilite/Etablissement-recevant-du-public-ERP/Les-formulaires-en-ligne>)

Transmission à la Sous-Préfecture de Cherbourg,
Le 02 JUL. 2021

Fait à Cherbourg-en-Cotentin,
Le 02 JUL. 2021
Par délégation du Maire,
au nom de l'Etat,
L'adjoint au Maire,



Pierre-François LEJEUNE



La présente décision est transmise au représentant de l'Etat dans les conditions prévues à l'article L.2131-2 du code général des collectivités territoriales, ainsi qu'à la Direction Départementale de l'Équipement et de l'Agriculture (bureau Construction Accessibilité) pour information et établissement de statistiques.

INFORMATION - A LIRE ATTENTIVEMENT

L'autorisation est exécutoire à compter de la date de sa transmission au contrôle de légalité (sous-préfecture de Cherbourg) dans les conditions définies aux articles L. 2131-1 et 2131-2 du code général des collectivités territoriales. Cette date figure sur l'arrêté qui vous est notifié.

Le présent arrêté peut faire l'objet d'un recours administratif devant le maire ou contentieux devant le Tribunal Administratif (3, rue Arthur LE DUC - 14000 CAEN), dans un délai de deux mois à compter de sa publication et/ou de sa notification. Le tribunal administratif peut être saisi par l'application informatique "Télérecours citoyens" accessible par le site internet www.telerecours.fr.

Demandeur :

SA AUCHAN France

Monsieur Geoffrey DOYON

Avenue de la Banque à Genêts

LA GLACERIE

50470 CHERBOURG-EN-COTENTIN

Nature des travaux : Suppression de plusieurs
issues de secours dans la surface de vente -
AUCHAN

Sur un terrain sis à :

Avenue de la Banque à Genêts

LA GLACERIE

50470 CHERBOURG-EN-COTENTIN

Référence(s) cadastrale(s) : **203 AN 72**

AR_2021_4047_CC

ARRÊTÉ

autorisant une demande d'autorisation de travaux

Le Maire,

VU le Code de la Construction et de l'Habitation et notamment les articles L111-7, L111-8, R111-19 à R111-19-26 et R 123-1 à R123-22 relatifs à la protection contre les risques d'incendie et de panique dans les immeubles recevant du public,
VU la demande d'autorisation de travaux susvisée,

VU le courrier du Service Aménagement Durable des Territoires – Unité Qualité de la Construction de la Direction Départementale des Territoires et de la Mer de la Manche en date du **05/11/2020**,

VU l'avis favorable assorti de prescriptions de la sous-commission départementale de sécurité en date du **13/01/2021**,

VU l'arrêté modifié du ministre de l'Intérieur du 25 juin 1980 portant règlement de sécurité contre les risques d'incendie et de panique dans les établissements recevant du public,

CONSIDERANT l'article R.111-19-14 du Code de construction et de l'habitation qui stipule que l'autorisation ne peut être délivrée que si les travaux projetés sont conformes

- a) Aux règles d'accessibilité aux personnes handicapées prescrites, pour la construction ou la création d'un établissement recevant du public, à la sous-section 4 de la présente section ou, pour l'aménagement ou la modification d'un ERP existant, à la sous-section 5 de la même section ;
- b) Aux règles de sécurité prescrites aux articles R.123-1 à R.123-21.

CONSIDERANT que le projet tel que déposé, n'est pas conforme à l'ensemble des règles de sécurité, mais qu'il peut y être remédié en respectant la prescription de l'avis de la sous-commission susvisé mentionnée ci-dessous,

ARRETE

ARTICLE 1 – L'autorisation est **ACCORDÉE**, sous réserve du respect des prescriptions énoncées dans le procès-verbal de la sous-commission départementale de sécurité en date du **13/01/2021** mentionnées ci-dessous.

ARTICLE 2 – SECURITE

DESCRIPTION

Le projet consiste en la suppression de plusieurs issues de secours dans la surface de vente de l'hypermarché, cette demande fait suite à la modification de l'arrêté du 22 décembre 1981 par la parution de l'arrêté du 17 juin 2017 dans lequel les calculs d'effectifs ont été modifiés.

Le projet ne modifie en rien les dispositions constructives hormis la suppression des issues de secours.

L'effectif du public et du personnel susceptible d'être reçu dans l'établissement est évalué à 5147 personnes dont 4923 au titre du public.

L'exploitant sollicite la suppression de 4 issues de secours dans la surface de vente. (issues n° 2,6, 8 et 11).

L'effectif du public et du personnel de la surface de vente et de la jardinerie est évalué à 3547 personnes.

L'article M10 du règlement de sécurité prévoit que pour les établissements recevant plus de 700 personnes les 2/3 du public doit évacuer directement sur l'extérieur sans transiter par le mail soit 2365 personnes. La surface de vente doit donc disposer de 6 dégagements pour un total de 24 unités de passage. Actuellement la surface de vente dispose de 11 dégagements pour un total de 47 unités de passage.

Un rapport de diagnostic établi par l'organisme agréé DEKRA préconise la suppression de 3 issues de secours (les numéros 2, 8 et 11), compte tenu du fait que les issues de secours participent au désenfumage la suppression d'une 4ème issue entrainerait une insuffisance d'amenée d'air de 2 mètres cubes.

La sous-commission départementale de sécurité autorise donc la suppression des issues de secours n° 2, 8 et 11 pour un total de 14 unités de passage.

Après suppression des issues de secours la surface de vente disposera de 6 dégagements pour un total de 27 unités de passage dégageant directement sur l'extérieur ou par l'intermédiaire d'un dégagement protégé.

REGLEMENTATION

Cet établissement relève du code de la construction et de l'habitation et notamment ses articles R.123-1 à R.123-55, traitant de la protection contre les risques d'incendie et de panique dans les établissements recevant du public. Il est assujéti aux dispositions du règlement de sécurité annexé à ce code :

- Arrêté du 25 juin 1980 relatif à la sécurité contre les risques d'incendie et de panique dans les établissements recevant du public (Livre Ier et livre II - dispositions générales) ;
- Arrêté du 22 décembre 1981 modifié (type M) ;
- Arrêté du 21 juin 1982 modifié (type N) ;
- Arrêté du 21 avril 1983 modifié (type W) ;
- Arrêté préfectoral du 22 février 2017 portant règlement départemental de défense extérieure contre l'incendie.

CLASSEMENT

Cet établissement non isolé intégré à un groupement d'exploitations est classé en type **M** avec des aménagements du type **N, W** de la **1ère** catégorie en application des articles R.123-18, R.123-19, GN1, GN2 et GN5.

CONTROLE

Le contrôle exercé par l'administration ou les commissions de sécurité ne dégage pas les constructeurs, les installateurs et les exploitants des responsabilités qui leur incombent personnellement (art. R.123-43).

Les observations mentionnées ci-après devront être respectées :

GENERALITES :

1 - Tenir à jour un registre de sécurité sur lequel sont reportés les renseignements indispensables à la bonne marche du service de sécurité et en particulier (art. R.123-51 du Code de la Construction et de l'Habitation) :

- les diverses consignes générales et particulières établies en cas d'incendie y compris les consignes d'évacuation prenant en compte les différents types de handicap ;
- les dates des divers contrôles et vérifications ainsi que les observations auxquelles ceux-ci ont donné lieu ;
- les dates des travaux d'aménagement et de transformation, leur nature, les noms du ou des entrepreneurs et s'il y a lieu, de l'architecte ou du technicien chargé de surveiller les travaux.

2 - Suivre en tous points la notice de sécurité jointe au dossier compte tenu des modifications et compléments résultant des prescriptions édictées.

ECLAIRAGE :

3 - Déposer les blocs d'éclairage de sécurité d'évacuation situé au droit des issues de secours n° 2, 8 et 11 n'étant plus comptabilisée comme dégagements réglementaires, afin de ne pas induire en erreur le public en cas d'évacuation de l'établissement. (art. EC 8 du règlement de sécurité).

4 - Modifier, en y intégrant le projet, les plans schématiques de l'établissement.

Ces plans, établis sous forme de pancarte inaltérable devront présenter les caractéristiques des plans d'intervention définis à la norme NF S 60-303 (art. MS 41 du règlement de sécurité).

5 - Afficher bien en vue, sur supports fixes et inaltérables des consignes précises, conformes à la norme NF S 60-303, indiquant (art. MS 47 du règlement de sécurité) :

- les modalités d'alerte des sapeurs-pompiers ;
- les dispositions à prendre pour assurer la sécurité des occupants ;
- les dispositions à prendre pour favoriser l'évacuation des personnes en situation de handicap ou leur évacuation différée si celle-ci est rendue nécessaire ;
- la mise en œuvre des moyens de secours de l'établissement ;
- l'accueil et le guidage des sapeurs-pompiers.

6 - S'assurer de la présence permanente de personnel qualifié, capable d'exploiter le système de sécurité incendie, d'alerter les sapeurs-pompiers et de mettre en œuvre les moyens de secours contre l'incendie. La personne placée devant le tableau de signalisation devra avoir reçu une formation suffisante concernant la signification des différentes signalisations apparaissant sur ce tableau et les dispositions à respecter en cas de panne (art. MS 57 du règlement de sécurité).

Transmission à la Sous-Préfecture de Cherbourg,

Le

02 JUL 2021

Fait à Cherbourg-en-Cotentin,

Le **02 JUL 2021**

Par délégation du Maire
au nom de l'Etat,
L'adjoint au Maire,



Pierre-François LEJEUNE



La présente décision est transmise au représentant de l'Etat dans les conditions prévues à l'article L.2131-2 du code général des collectivités territoriales, ainsi qu'à la Direction Départementale de l'Equipeement et de l'Agriculture (bureau Construction Accessibilité) pour information et établissement de statistiques.

INFORMATION - A LIRE ATTENTIVEMENT

L'autorisation est exécutoire à compter de la date de sa transmission au contrôle de légalité (sous-préfecture de Cherbourg) dans les conditions définies aux articles L. 2131-1 et 2131-2 du code général des collectivités territoriales. Cette date figure sur l'arrêté qui vous est notifié.

Le présent arrêté peut faire l'objet d'un recours administratif devant le maire ou contentieux devant le Tribunal Administratif (3, rue Arthur LE DUC - 14000 CAEN), dans un délai de deux mois à compter de sa publication et/ou de sa notification. Le tribunal administratif peut être saisi par l'application informatique "Télérecours citoyens" accessible par le site internet www.telerecours.fr.

**ARRÊTÉ DU MAIRE
DE CHERBOURG-EN-COTENTIN**

ARRÊTÉ N°AR_2021_4076_CC

ARRÊTE PORTANT ALIGNEMENT

OBJET : ALIGNEMENT

CHEMIN DE LA CRESPINIERE

COMMUNE DELEGUEE DE

CHERBOURG-OCTEVILLE

Monsieur Benoît ARRIVÉ, Maire de Cherbourg-en-Cotentin,

VU le Code Général des Collectivités territoriales,

VU le code général des Propriétés des Personnes Publiques et notamment l'article L3111-1,

VU le code de l'urbanisme dans ses articles L421-1 et suivants,

VU le code de la voirie routière et notamment les articles L112-1 à L112-8 et L141-3,

VU la loi n° 82-213 du 2 mars 1982 modifiée relative aux droits et libertés des collectivités locales;

VU la loi n° 83-8 du 7 janvier 1983 modifiée relative à la répartition des compétences entre les communes, les départements, les régions et l'état,

VU l'arrêté n° AR_2021_0632_CC du 17 février 2021 du maire de Cherbourg-en-Cotentin, portant délégations de fonction et de signature aux maires adjoints,

VU l'état des lieux,

CONSIDERANT la demande du cabinet Savelli, concernant l'alignement au droit de la parcelle 383 AY n°351 chemin de la Crespinière, 50130 Cherbourg en Cotentin

ARRÊTE

Article 1 - Alignement

L'alignement de la voie susmentionnée au droit de la propriété du bénéficiaire est défini par la ligne rouge (points 124-125-500-210-207-203) matérialisant la limite de fait du domaine public sur le plan annexé au présent arrêté.

Il n'y a aucune servitude particulière concernant l'alignement.

Article 2 - Responsabilité

Les droits des tiers sont et demeurent expressément réservés.

Article 3 - Publication et affichage

Le présent arrêté sera publié et affiché conformément à la réglementation en vigueur dans la commune de Cherbourg en Cotentin.

Article 4 - Formalités d'urbanisme

Le présent arrêté ne dispense pas le bénéficiaire de procéder, si nécessaire, aux formalités d'urbanisme prévues par le code de l'urbanisme notamment dans ses articles L421-1 et suivants.

Si des travaux en limite de voie sont envisagés à la suite de la délivrance de cet arrêté, le bénéficiaire devra présenter une demande spécifique à cette fin.

Article 5 - Validité et renouvellement de l'arrêté

Le présent arrêté devra être utilisé dans le délai de un an à compter du jour de sa délivrance, dans le cas où aucune modification des lieux n'interviendrait sur cette période. A défaut, une nouvelle demande devra être effectuée.

Article 6 - Exécution de l'arrêté

Messieurs le directeur général des services et le directeur général des services techniques de Cherbourg-en-Cotentin, le commissaire central de police et le service de la police municipale sont chargés chacun en ce qui le concerne, de l'exécution du présent arrêté.

Article 7 - Recours

Conformément à l'article R 102 du code des tribunaux administratifs, le présent arrêté pourra faire l'objet d'un recours contentieux devant le tribunal administratif de Caen (3 rue Arthur Leduc, BP 25086, 14050 Caen cedex 4) dans un délai de deux mois à compter de sa date de notification ou de publication et/ou sa notification.

Le tribunal administratif peut être saisi par l'application informatique "Télérecours citoyens" accessible par le site Internet www.telerecours.fr.

Le **05 JUIL 2021**

Par déléation,
le maire adjoint



Patrice MARTIN

Diffusions

Le bénéficiaire pour notification,
La cellule gestion coordination travaux de Cherbourg-en-Cotentin.

Annexes

Plan du géomètre matérialisant la limite de fait du domaine public.

**ARRÊTÉ DU MAIRE
DE CHERBOURG-EN-COTENTIN**

ARRÊTÉ N°AR_2021_4077-CC

Monsieur Benoît ARRIVÉ, Maire de Cherbourg-en-Cotentin,

**ARRETE PORTANT PERMISSION DE VOIRIE
OCCUPATION DU DOMAINE PUBLIC**

VU le Code Général des Collectivités territoriales,

VU le code général des Propriétés des Personnes Publiques et notamment l'article L3111-1,

**OBJET : POSE DE CONDUITES PVC +
POTEAUX + CHAMBRE MANCHE NUMERIQUE
COMMUNE DELEGUEE LA GLACERIE**

VU le code de l'urbanisme dans ses articles L421-1 et suivants,

VU le code de la voirie routière et notamment les articles L112-1 à L112-8, L141-3 et L113-1 à L113-7

VU le Code des postes et des communications électroniques, notamment ses articles, L49-9, L47 et R20-45 à R20-54,

VU la loi n° 82-213 du 2 mars 1982 modifiée relative aux droits et libertés des collectivités locales;

VU la loi n° 83-8 du 7 janvier 1983 modifiée relative à la répartition des compétences entre les communes, les départements, les régions et l'état,

VU l'arrêté ministériel du 26 mars 2007 relatif aux demandes de permissions de voirie mentionnées L20-47 du code des postes et des communications électroniques,

VU le décret 2005-1676 du 27 décembre 2005

VU la délibération n°2009/139 du conseil communautaire en date du 29 juin 2006

VU l'arrêté n° AR_2021_0632_CC du 17 février 2021 du maire de Cherbourg-en-Cotentin, portant délégations de fonction et de signature aux maires adjoints,

VU l'état des lieux,

CONSIDERANT la demande de la société Circet N° 110-2021 du 04/03/2021 pour le compte de Manche numérique 235, rue Joseph Cugnot, 5000 Saint Lô,

ARRÊTE

Article 1 – Permission de voirie

Manche numérique est autorisé à établir, occuper exploiter des réseaux de communications électroniques implantés sur le domaine public routier communal. Les ouvrages faisant l'objet du présent arrêté portant permission de voirie ainsi que leur localisation sont détaillés à l'article 3 « nature des ouvrages ».

Cette permission de voirie est délivrée à titre personnel, précaire et révocable, dans le cadre de l'activité d'opérateur de communications électroniques, au sens notamment des articles L.32 à L.32-5, L.33 à L.33-10 du CPCE, exercée par le bénéficiaire et sous réserve du respect des dispositions législatives et réglementaires auxquelles il est soumis et des dispositions particulières détaillées ci-après.

Article 2- Cession et durée

Pour les ouvrages détaillés à l'article 3, la permission de voirie est établie jusqu'au **1^{er} janvier 2034**.

Elle prend effet au **1 avril 2021**, sous réserve du respect des dispositions de l'article 3.

Elle ne peut être cédée sans accord préalable de l'autorité gestionnaire.

S'il souhaite maintenir sur le domaine public les ouvrages autorisés au titre du présent arrêté au-delà de la date d'échéance sus-citée, le permissionnaire devra, au moins 3 mois avant cette date, solliciter le renouvellement de la permission de voirie qui lui a été accordée.

Article 3- Nature des ouvrages

Le permissionnaire remet à l'autorité compétente gestionnaire du domaine public, sous la forme d'un tableau figurant en annexe du présent arrêté, un descriptif détaillé des ouvrages occupant le domaine public et l'objet de la présente permission de voirie.

N° SRO	Rues	Total des artères aériennes En m ou km	Total des artères souterraines En m	Total des Chambres A l'unité	Total des Armoires SRO A l'unité	Total des poteaux A l'unité
50-063-640 (seg 195)	Dr Schweitzer		92.00	1		2

Le permissionnaire a fourni au gestionnaire du domaine public les plans de travaux des ouvrages au format numérique.

Article 4 - Prescriptions techniques particulières

TRANCHEE SOUS CHAUSSEE

La tranchée sera réalisée à une distance minimale de 0.70 m des bordures et caniveaux de voirie, dans le cas contraire, les enrobés devront être repris jusqu'au caniveau. La tranchée pourra être réalisée en bord de chaussée dans le cas d'une voirie sans bordure, il ne devra y avoir qu'un seul joint.

La génératrice supérieure des conduites devra être placée au minimum à 0.70 m du niveau fini de la voie. Le remblayage de la tranchée sera réalisé conformément à la fiche technique annexée au présent arrêté. La découpe du revêtement devra être exécuté à la scie à disque, être le plus rectiligne possible, il devra faire l'objet d'une validation de la cellule gestion coordination travaux avant réalisation des

enrobés. Les matériaux de tranchée devront être substitués obligatoirement par des matériaux de carrière. Les déblais de tranchée seront évacués par l'entreprise chargée des travaux dans une décharge autorisée. Les revêtements de voirie pourront être réalisés en enrobés type BBSE EB6 50/70 0/6.3.

TRANCHEE SOUS TROTTOIR OU ACCOTEMENT

La génératrice supérieure de la conduite devra être placée au minimum à 0.70 m du niveau fini du trottoir ou de l'accotement. Le trottoir ou accotement sera remis en état à l'identique de l'existant.

Dans le cas où il existe un revêtement bitumineux, il devra être réfectionné avec une épaisseur de 4 cm en enrobés type BBSE EB6 50/70 0/6.3. Les matériaux de tranchée pourront être réutilisés s'ils présentent une qualité suffisante et après accord de la ville, dans le cas contraire, le remblayage de la tranchée sera réalisé conformément à la fiche technique annexée au présent arrêté.

MICRO TRANCHEE

La tranchée sera réalisée à une profondeur de 0.45 m, elle sera comblée avec du béton de tranchée, les enrobés seront découpés à la scie 10 cm de part et d'autre du bord de tranchée. Un joint de chaussée sera réalisé à l'émulsion de bitume.

Le remblaiement des tranchées sera exécuté conformément au guide de remblaiement des tranchées setra (GRT), et la norme NFP 98-331 de février 2005.

Article 5- Exploitation, entretien et maintenance des ouvrages-Responsabilités

Le permissionnaire est responsable de tous les accidents et dommages pouvant résulter de l'occupation ou de l'exploitation des ouvrages. Il sera tenu de maintenir en permanence en bon état et ses frais exclusifs tous les ouvrages faisant l'objet des permissions de voiries. Les droits des tiers sont et demeurent expressément réservés.

Article 6- Travaux ultérieurs sur le réseau routier

Conformément aux dispositions de l'article R20-49 du Code des postes et communications électroniques, « lorsqu'il procède à des travaux rendant nécessaire le déplacement ou la modification de l'installation, le gestionnaire informe l'occupant de la date à laquelle le déplacement ou la modification devront être réalisés avec un préavis qui, sauf urgence, ne peut être inférieur à deux mois ».

Lorsque les travaux réalisés dans l'intérêt du domaine occupé et conformément à sa destination à la charge du permissionnaire.

Article 7- Retrait de la permission

Les permissions de voirie sont par définition personnelles, précaire et révocables.

Les permissions de étant accordée pour l'exercice d'une activité d'opérateur de communications électroniques au sens notamment des articles L.32 à L.32-5, L.33 à L.33-10 du CPCE, ces dernières seront retirées de fait si le demandeur perd sa qualité d'opérateur de réseau de communication électronique.

Article 8- Situation des ouvrages au terme de la permission de voirie et en cas d'abandon

Dans le cas de l'abandon des ouvrages et dans tous les cas où l'autorisation prendrait fin dans des conditions conformes à la réglementation en vigueur, les lieux devront être remis en état par le permissionnaire, à ses frais, sauf avis contraire du gestionnaire du domaine public.

Dispositions spéciales

Article 9 – Sécurité et signalisation de chantier

Le bénéficiaire devra signaler son chantier conformément aux textes en vigueur, devra également mettre en place des barrières de chantiers, afin de signaler aux usagers à pied les dénivellations créées suite à des travaux de terrassement (signalisation de chantier livre-1 instruction interministérielle modifiée par arrêté interministérielle du 6 novembre 1992, ainsi que le manuel du chef de chantier).

Article 10– Implantation ouverture de chantier et récolement

La réalisation des travaux autorisés dans le cadre du présent arrêté devra faire l'objet d'une autorisation d'ouverture de chantier (AOC) 15 jours minimum avant la date démarrage envisagée pour les travaux à l'aide du formulaire téléchargeable en ligne sur le site de la ville. La conformité des travaux sur le domaine public sera contrôlée par le gestionnaire de la voirie au terme du chantier après **invitation par le pétitionnaire**. Les plans de récolement des travaux seront fournis par l'entreprise responsable des travaux sous la responsabilité du pétitionnaire et ce pour être intégrés aux réponses DT/DICT.

Toute extension ou tout changement d'affectation devra faire l'objet d'une nouvelle demande d'autorisation.

Article 11 – Redevance

En contrepartie de l'occupation du domaine public, le permissionnaire versera à la commune une redevance dont le montant sera calculé sur les bases des tarifs définis par le décret 2005-1676 du 27 décembre 2005, conformément notamment aux dispositions des articles R20-51 et R20-52 du Code des postes et communications électroniques.

Ce montant sera révisé au 1^{er} janvier de chaque année, conformément à l'article R20-53 du code précité.

Article 12 – Exécution de l'arrêté

Messieurs le directeur général des services et le directeur général des services techniques de Cherbourg-en-Cotentin, le commissaire central de police et le service de la police municipale sont chargés chacun en ce qui le concerne, de l'exécution du présent arrêté

Article 13– Recours

Conformément à l'article R 102 du code des tribunaux administratifs, le présent arrêté pourra faire l'objet d'un recours contentieux devant le tribunal administratif de Caen (3 rue Arthur Leduc, BP 25086, 14050 Caen cedex 4) dans un délai de deux mois à compter de sa date de notification ou de publication et/ou sa notification.

le **05 JUL. 2021**

Par délégué
le maire



Patrice Martin,

Diffusions

Le bénéficiaire pour notification,
La cellule gestion coordination travaux de Cherbourg-en-Cotentin.

Annexes

Coupes types de remblaiement des tranchées.

OBJECTIFS DE DENSIFICATION

q4	q3	q2
Éviter les tassements ultérieurs. Réaliser un bon épaulement des sols environnants	Effet d'enclume. Faciliter le compactage de la chaussée	Avoir des performances mécaniques correctes

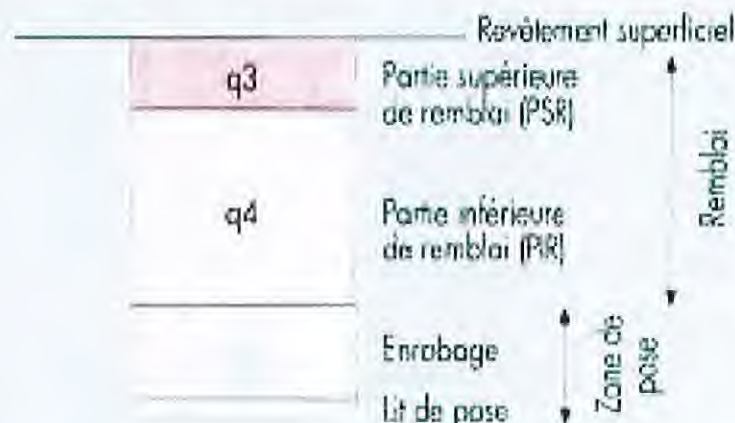
La coupe de la tranchée est fournie avec la commande du travail, elle est généralement imposée par le gestionnaire de la route. La coupe de tranchée s'inscrit dans les cas types suivants :

CAS TYPE I - TRANCHÉES SOUS CHAUSSEE



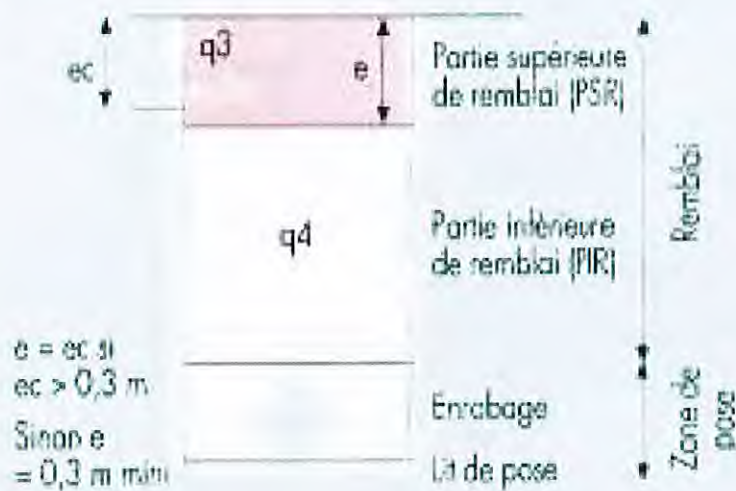
L'épaisseur de la structure de chaussée, dans l'hypothèse où elle est refaite à l'identique, est majorée de 10 % du fait de l'impossibilité de la rendre aussi compacte que la chaussée existante.

CAS TYPE II - TRANCHÉES SOUS TROTTOIR



La structure du trottoir comporte pour trottoir non revêtu au minimum 0,15 m de grave bien graduée de bonne portance compactée avec un objectif de densification q3, pour trottoir revêtu d'une reconstruction à l'identique.

CAS TYPE III - TRANCHÉES SOUS ACCOTEMENT



La partie supérieure de remblai est réalisée avec un objectif q3 sur une épaisseur (e) égale à celle de la chaussée (ec) mais toujours avec un mini de 0,3 m. Les conditions relatives à l'enrobage et à la partie inférieure de remblai (q4) sont applicables.

CAS TYPE IV - TRANCHÉES SOUS ESPACE VERT



CAS PARTICULIER DES TRANCHÉES ÉTROITES ($L < 0,30$ m)

Les schémas des cas-types I à IV sont applicables pour la définition des zones à porter aux objectifs de densification q4, q3 ou q2. Le compactage peut être réalisé par des pilonneuses à plaque de frappe étroite ou des matériels spécifiques tels que les roues vibrantes étroites (voir guide).

**ARRÊTÉ DU MAIRE
DE CHERBOURG-EN-COTENTIN**

ARRÊTÉ N°AR_2021_4079_CC

Monsieur Benoît ARRIVÉ, Maire de Cherbourg-en-Cotentin,

**ARRETE PORTANT PERMISSION DE VOIRIE
OCCUPATION DU DOMAINE PUBLIC**

VU le Code Général des Collectivités territoriales,

VU le code général des Propriétés des Personnes Publiques et notamment l'article L3111-1,

**OBJET : POSE DE CONDUITES PVC ET DE
CHAMBRE MANCHE NUMERIQUE**

VU le code de l'urbanisme dans ses articles L421-1 et suivants,

**COMMUNE DELEGUEE CHERBOURG-
OCTEVILLE**

VU le code de la voirie routière et notamment les articles L112-1 à L112-8, L141-3 et L113-1 à L113-7

VU le Code des postes et des communications électroniques, notamment ses articles, L49-9, L47 et R20-45 à R20-54,

VU la loi n° 82-213 du 2 mars 1982 modifiée relative aux droits et libertés des collectivités locales;

VU la loi n° 83-8 du 7 janvier 1983 modifiée relative à la répartition des compétences entre les communes, les départements, les régions et l'état,

VU l'arrêté ministériel du 26 mars 2007 relatif aux demandes de permissions de voirie mentionnées L20-47 du code des postes et des communications électroniques,

VU le décret 2005-1676 du 27 décembre 2005

VU la délibération n°2009/139 du conseil communautaire en date du 29 juin 2006

VU l'arrêté n° AR_2021_0632_CC du 17 février 2021 du maire de Cherbourg-en-Cotentin, portant délégations de fonction et de signature aux maires adjoints,

VU l'état des lieux,

CONSIDERANT la demande de la société Circet N° 111-2021 du 04/03/2021 pour le compte de Manche numérique 235, rue Joseph Cugnot, 5000 Saint Lô,

ARRÊTE

Article 1 – Permission de voirie

Manche numérique est autorisé à établir, occuper exploiter des réseaux de communications électroniques implantés sur le domaine public routier communal. Les ouvrages faisant l'objet du présent arrêté portant permission de voirie ainsi que leur localisation sont détaillés à l'article 3 « nature des ouvrages ».

Cette permission de voirie est délivrée à titre personnel, précaire et révocable, dans le cadre de l'activité d'opérateur de communications électroniques, au sens notamment des articles L.32 à L.32-5, L.33 à L.33-10 du CPCE, exercée par le bénéficiaire et sous réserve du respect des dispositions législatives et réglementaires auxquelles il est soumis et des dispositions particulières détaillées ci-après.

Article 2- Cession et durée

Pour les ouvrages détaillés à l'article 3, la permission de voirie est établie jusqu'au **1 AVRIL 2034**.

Elle prend effet au **1 AVRIL 2021**, sous réserve du respect des dispositions de l'article 3.

Elle ne peut être cédée sans accord préalable de l'autorité gestionnaire.

S'il souhaite maintenir sur le domaine public les ouvrages autorisés au titre du présent arrêté au-delà de la date d'échéance sus-citée, le permissionnaire devra, au moins 3 mois avant cette date, solliciter le renouvellement de la permission de voirie qui lui a été accordée.

Article 3- Nature des ouvrages

Le permissionnaire remet à l'autorité compétente gestionnaire du domaine public, sous la forme d'un tableau figurant en annexe du présent arrêté, un descriptif détaillé des ouvrages occupant le domaine public et l'objet de la présente permission de voirie.

N° SRO	Rues	Total des artères aériennes En m ou km	Total des artères souterraines En m	Total des Chambres A l'unité	Total des Armoires SRO A l'unité	Total des poteaux A l'unité
50-063-541 (seg 199)	Vintras / Hermitage		20.00	1		

Le permissionnaire a fourni au gestionnaire du domaine public les plans de travaux des ouvrages au format numérique.

Article 4 - Prescriptions techniques particulières

TRANCHEE SOUS CHAUSSEE

La tranchée sera réalisée à une distance minimale de 0.70 m des bordures et caniveaux de voirie, dans le cas contraire, les enrobés devront être repris jusqu'au caniveau. La tranchée pourra être réalisée en bord de chaussée dans le cas d'une voirie sans bordure, il ne devra y avoir qu'un seul joint.

La génératrice supérieure des conduites devra être placée au minimum à 0.70 m du niveau fini de la voie. Le remblayage de la tranchée sera réalisé conformément à la fiche technique annexée au présent

arrêté. La découpe du revêtement devra être exécuté à la scie à disque, être le plus rectiligne possible,

il devra faire l'objet d'une validation de la cellule gestion coordination travaux avant réalisation des enrobés. Les matériaux de tranchée devront être substitués obligatoirement par des matériaux de carrière. Les déblais de tranchée seront évacués par l'entreprise chargée des travaux dans une décharge autorisée. Les revêtements de voirie pourront être réalisés en enrobés type BBSE EB6 50/70 0/6.3.

TRANCHEE SOUS TROTTOIR OU ACCOTEMENT

La génératrice supérieure de la conduite devra être placée au minimum à 0.70 m du niveau fini du trottoir ou de l'accotement. Le trottoir ou accotement sera remis en état à l'identique de l'existant.

Dans le cas où il existe un revêtement bitumineux, il devra être réfectionné avec une épaisseur de 4 cm en enrobés type BBSE EB6 50/70 0/6.3. Les matériaux de tranchée pourront être réutilisés s'ils présentent une qualité suffisante et après accord de la ville, dans le cas contraire, le remblayage de la tranchée sera réalisé conformément à la fiche technique annexée au présent arrêté.

MICRO TRANCHEE

La tranchée sera réalisée à une profondeur de 0.45 m, elle sera comblée avec du béton de tranchée, les enrobés seront découpés à la scie 10 cm de part et d'autre du bord de tranchée. Un joint de chaussée sera réalisé à l'émulsion de bitume.

Le remblaiement des tranchées sera exécuté conformément au guide de remblaiement des tranchées setra (GRT), et la norme NFP 98-331 de février 2005.

Article 5- Exploitation, entretien et maintenance des ouvrages-Responsabilités

Le permissionnaire est responsable de tous les accidents et dommages pouvant résulter de l'occupation ou de l'exploitation des ouvrages. Il sera tenu de maintenir en permanence en bon état et ses frais exclusifs tous les ouvrages faisant l'objet des permissions de voiries. Les droits des tiers sont et demeurent expressément réservés.

Article 6- Travaux ultérieurs sur le réseau routier

Conformément aux dispositions de l'article R20-49 du Code des postes et communications électroniques, « lorsqu'il procède à des travaux rendant nécessaire le déplacement ou la modification de l'installation, le gestionnaire informe l'occupant de la date à laquelle le déplacement ou la modification devront être réalisés avec un préavis qui, sauf urgence, ne peut être inférieur à deux mois ».

Lorsque les travaux réalisés dans l'intérêt du domaine occupé et conformément à sa destination à la charge du permissionnaire.

Article 7- Retrait de la permission

Les permissions de voirie sont par définition personnelles, précaire et révocables.

Les permissions de étant accordée pour l'exercice d'une activité d'opérateur de communications électroniques au sens notamment des articles L.32 à L.32-5, L.33 à L.33-10 du CPCE, ces dernières seront retirées de fait si le demandeur perd sa qualité d'opérateur de réseau de communication électronique.

Article 8- Situation des ouvrages au terme de la permission de voirie et en cas d'abandon

Dans le cas de l'abandon des ouvrages et dans tous les cas où l'autorisation prendrait fin dans des conditions conformes à la réglementation en vigueur, les lieux devront être remis en état par le permissionnaire, à ses frais, sauf avis contraire du gestionnaire du domaine public.

Dispositions spéciales

Article 9 – Sécurité et signalisation de chantier

Le bénéficiaire devra signaler son chantier conformément aux textes en vigueur, devra également mettre en place des barrières de chantiers, afin de signaler aux usagers à pied les dénivellations créées suite à des travaux de terrassement (signalisation de chantier livre-1 instruction interministérielle modifiée par arrêté interministérielle du 6 novembre 1992, ainsi que le manuel du chef de chantier).

Article 10– Implantation ouverture de chantier et récolement

La réalisation des travaux autorisés dans le cadre du présent arrêté devra faire l'objet d'une autorisation d'ouverture de chantier (AOC) 15 jours minimum avant la date démarrage envisagée pour les travaux à l'aide du formulaire téléchargeable en ligne sur le site de la ville. La conformité des travaux sur le domaine public sera contrôlée par le gestionnaire de la voirie au terme du chantier après **invitation par le pétitionnaire**. Les plans de récolement des travaux seront fournis par l'entreprise responsable des travaux sous la responsabilité du pétitionnaire et ce pour être intégrés aux réponses DT/DICT.

Toute extension ou tout changement d'affectation devra faire l'objet d'une nouvelle demande d'autorisation.

Article 11 – Redevance

En contrepartie de l'occupation du domaine public, le permissionnaire versera à la commune une redevance dont le montant sera calculé sur les bases des tarifs définis par le décret 2005-1676 du 27 décembre 2005, conformément notamment aux dispositions des articles R20-51 et R20-52 du Code des postes et communications électroniques.

Ce montant sera révisé au 1^{er} janvier de chaque année, conformément à l'article R20-53 du code précité.

Article 12 – Exécution de l'arrêté

Messieurs le directeur général des services et le directeur général des services techniques de Cherbourg-en-Cotentin, le commissaire central de police et le service de la police municipale sont chargés chacun en ce qui le concerne, de l'exécution du présent arrêté

Article 13– Recours

Conformément à l'article R 102 du code des tribunaux administratifs, le présent arrêté pourra faire l'objet d'un recours contentieux devant le tribunal administratif de Caen (3 rue Arthur Leduc, BP 25086, 14050 Caen cedex 4) dans un délai de deux mois à compter de sa date de notification ou de publication et/ou sa notification.

le 05 JUL. 2021

Par délégation,
le maire adjoint,


Patrice Martin



Diffusions

Le bénéficiaire pour notification,
La cellule gestion coordination travaux de Cherbourg-en-Cotentin.

Annexes

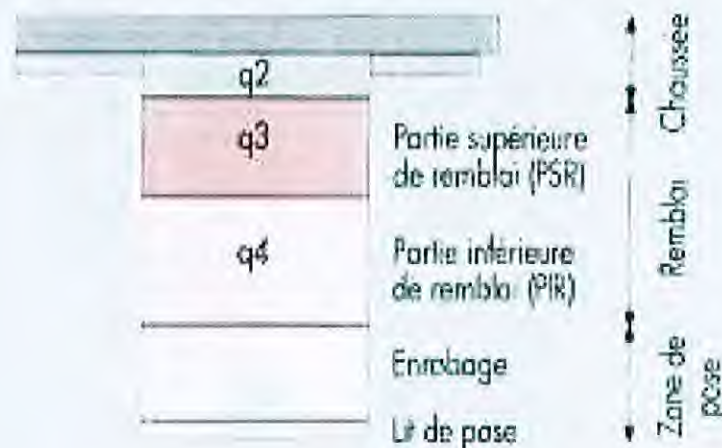
Coupes types de remblaiement des tranchées.

OBJECTIFS DE DENSIFICATION

q4	q3	q2
Éviter les tassements ultérieurs. Réaliser un bon épaulement des sols environnants	Effet d'enclume. Faciliter le compactage de la chaussée	Avoir des performances mécaniques correctes


La coupe de la tranchée est fournie avec la commande du travail, elle est généralement imposée par le gèstionnaire de la route. La coupe de tranchée s'inscrit dans les cas types suivants :

CAS TYPE I - TRANCHÉES SOUS CHAUSSÉE



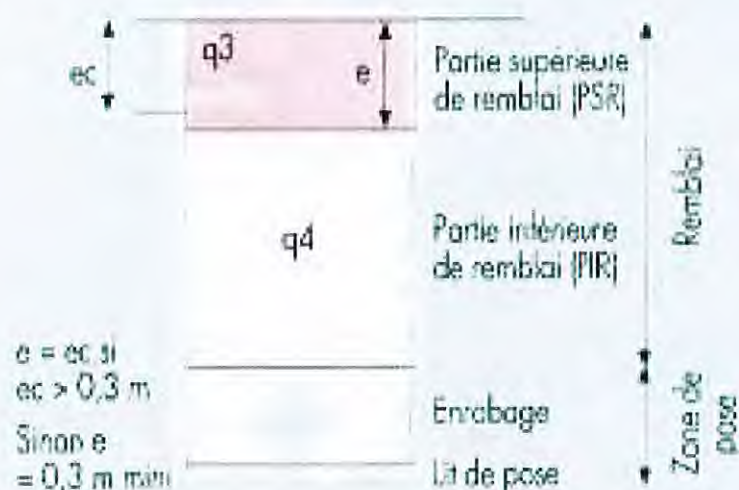
L'épaisseur de la structure de chaussée, dans l'hypothèse où elle est refaite à l'identique, est majorée de 10 % du fait de l'impossibilité de la rendre aussi compacte que la chaussée existante.

CAS TYPE II - TRANCHÉES SOUS TROTTOIR



La structure du trottoir compacte pour trottoir non revêtu au minimum 0,15 m de grave bien graduée de bonne portance compactée avec un objectif de densification q3, pour trottoir revêtu d'une reconstruction à l'identique.

CAS TYPE III - TRANCHÉES SOUS ACCOTEMENT



La partie supérieure de remblai est réalisée avec un objectif q3 sur une épaisseur (e) égale à celle de la chaussée (ec) mais toujours avec un mini de 0,3 m. Les conditions relatives à l'enrobage et à la partie inférieure de remblai (q4) sont applicables.

CAS TYPE IV - TRANCHÉES SOUS ESPACE VERT



CAS PARTICULIER DES TRANCHÉES ÉTROITES ($L < 0,30 \text{ m}$)

Les schémas des cas-types I à IV sont applicables pour la définition des zones à partir des objectifs de densification q4, q3 ou q2. Le compactage peut être réalisé par des pilonneuses à plaque de frappe étroite ou des matériels spécifiques tels que les roues vibrantes étroites (voir guide)

ARRÊTÉ DU MAIRE
DE CHERBOURG-EN-COTENTIN

ARRÊTÉ N° AR 2021 4097 CC

CREATION D'UN EMPLACEMENT RESERVE

ARRETE PERMANENT

RUE DU CAPLAIN

RESIDENCE LES MARGUERITES

Commune déléguée de Tourlaville

Monsieur Benoît ARRIVÉ, Maire de Cherbourg-en-Cotentin,
VU le Code Général des Collectivités territoriales, notamment les articles L 2212-1 et suivants et les articles L 2213-1 et suivants,

VU le Code pénal, notamment l'article R.610-5,
VU le Code de la route, notamment les articles R 412-6 à R 413-17 et R 412-49 à R 417-7, et R. 417-10,

VU l'instruction interministérielle sur la signalisation routière (livre 1 – 8^{ème} partie – signalisation temporaire) approuvée par l'arrêté interministériel du 6 novembre 1992,

VU le règlement de voirie de l'ex Communauté urbaine de Cherbourg du 29 mars 1989 et notamment les articles 25, 26 et 27,

Vu l'arrêté de délégation N° AR 2021 0632 CC en date du 17 février 2021 portant sur les délégations de fonction et de signature attribuées,

VU la demande en date du 2/07/2021,
CONSIDERANT que le demandeur déclare respecter les mesures nationales liées au COVID-19, dont le respect des gestes barrières,
CONSIDERANT que pour des raisons de sécurité et de facilité d'accès, il convient de créer un emplacement de stationnement, réservé aux véhicules arborant une carte de stationnement pour personne handicapée ou un macaron GIC – GIC, rue du Caplain sur le parking de la résidence les Marguerites.

ARRÊTE

ARTICLE 1^{er} – Il est créé, au 180 m² du Caplain, sur le parking de la résidence les Marguerites devant le bâtiment E, une place réservée aux véhicules arborant une carte de stationnement pour personne handicapée. (voir plan ci-joint)

ARTICLE 2 – Les véhicules en infraction au présent arrêté sont enlevés et mis en fourrière au^s risques et périls des contrevenants.

ARTICLE 3 – La matérialisation du présent arrêté sera assurée par les services de Cherbourg-En-Cotentin.

ARTICLE 4 – Les dispositions de l'article 1 prendront effet le jour de la mise en place de la signalisation prévue à l'article 3 ci-dessus.

ARTICLE 5 – Le présent arrêté peut faire l'objet d'un recours administratif devant le maire ou contentieux devant le Tribunal Administratif (3, rue Arthur LE DUC 14000 CAEN), le tribunal administratif peut être saisi par l'application informatique «Télérecours citoyens» accessible par le site internet www.telerecours.fr dans un délai de deux mois à compter :

- de sa publication pour le recours des tiers,
- de sa notification pour le recours de l'intéressé(e).

ARTICLE 6 – Le Directeur Général des Services, la Directrice Générale du Pôle qualité et cadre de vie, le Commissaire Central de police et le service de la police municipale sont chargés chacun en ce qui le concerne, de l'exécution du présent arrêté.

Fait à Cherbourg-en-Cotentin
Le 06 JUIL, 2021
Pour le Maire et par délégation
Le Maire adjoint,
Gilbert LEPOITTEVIN



**ARRÊTÉ DU MAIRE
DE CHERBOURG-EN-COTENTIN**

ARRÊTÉ N°AR_2021_4140_CC

Monsieur Benoît ARRIVÉ, Maire de Cherbourg-en-Cotentin,

VU le Code Général des Collectivités territoriales, notamment son article L 2212-2,

VU le Code de la construction et de l'habitation, et notamment ses articles L.111-8-3 et R.123-46,

VU le décret n° 2014-1312 du 31 octobre 2014 modifiant le décret n° 95-260 du 8 mars 1995 relatif à la commission consultative départementale de sécurité et d'accessibilité,

VU le décret n° 2014-1326 du 5 novembre 2014 modifiant les dispositions du code de la construction et de l'habitation relatives à l'accessibilité aux personnes handicapées des établissements recevant du public et des installations ouvertes au public.

VU le décret n° 2014-1327 du 5 novembre 2014 relatif à l'agenda d'accessibilité programmée pour la mise en accessibilité des établissements recevant du public et des installations ouvertes au public.

VU l'arrêté du ministre de l'intérieur du 25 juin 1980 modifié portant règlement de sécurité contre les risques d'incendie et de panique dans les établissements recevant du public de la 1^{ère} à la 4^{ème} catégorie, complété par l'arrêté du 22 juin 1990 pour les établissements recevant du public de la 5^e catégorie,

VU l'arrêté préfectoral du 7 mars 2017 relatif aux compétences et au fonctionnement de la commission pour la sécurité de la commune de Cherbourg-en-Cotentin

VU l'arrêté de délégation du 17 février 2021 n°AR_2021_0632_CC relatif à la délégation de fonction et de signature aux 15 maires adjoints, aux 5 maires-délégués et aux 4 conseillers municipaux délégués,

VU l'avis favorable de la Sous-Commission Départementale de Sécurité de la Manche en date du 09/06/2021 relatif au PC 05012918G0129-2 et AT 05012921G0057 pour des travaux d'aménagement d'un hypermarché, d'une pharmacie et d'un entrepôt dans un bâtiment commercial existant et pour la dérogation à l'article CO7 avec la mise en place d'un élément de construction en sous face pare-flamme de degré 1/2h sur 2 mètres au niveau du auvent extérieur devant la pharmacie,

VU l'avis favorable de la Sous-Commission Départementale de Sécurité de la Manche en date du 07/07/2021 relatif au PC

**ARRETE D'OUVERTURE D'UN
ETABLISSEMENT RECEVANT
DU PUBLIC.**

**CENTRE COMMERCIAL INTERMARCHÉ
260 RUE DU GRAND PRE
SCN CARDINAL PARTICIPATIONS
TOURLAVILLE
50 110 CHERBOURG EN COTENTIN**

d'indépendance des structures entre le local vide non affecté (ex entrepôt) et l'intermarché ainsi que le remplacement des robinets d'incendie armés par des extincteurs dans ce local,

VU le rapport de vérifications réglementaires après travaux n° 24550/0721/0017. en date du 06/07/2021 établi par Mr PAGES du bureau de contrôle SOCOTEC,

VU le rapport n° 24550/0721/0034 en date 06/07/2021 établi par Mr PAGES du bureau de contrôle SOCOTEC et attestant de la vérification de l'accessibilité aux personnes handicapées,

VU l'avis favorable de la commission communale de sécurité de Cherbourg en Cotentin en date du 08/07/2021,

ARRÊTE

ARTICLE 1^{er} : L'établissement **CENTRE COMMERCIAL INTERMARCHE** - type : **M** de la **2^{ème} Catégorie** est autorisé à ouvrir au public à compter du 08 Juillet 2021.

ARTICLE 2 : L'exploitant est tenu de répondre aux prescriptions émises par la commission de sécurité en date du 08 Juillet 2021.

N°	Libellé	Référence
1	Déposer en mairie, une demande pour l'aménagement du local non affecté de 665 m ² . Ce dossier, permettant de vérifier la conformité de l'établissement avec les règles de sécurité, sera constitué des pièces visées à l'article R.123-22 du code de la construction et de l'habitation. Il devra être soumis, pour avis, à la sous-commission départementale de sécurité (Service Départemental d'Incendie et de Secours - 1238 rue du Vieux Candol - CS 45309 - 50009 SAINT-LO CEDEX).	L111-8 du CCH
2	Déposer en mairie, une demande pour l'aménagement des deux boutiques dès que les exploitants seront connus. Ce dossier, permettant de vérifier la conformité de l'établissement avec les règles de sécurité, sera constitué des pièces visées à l'article R.123-22 du code de la construction et de l'habitation. Il devra être soumis, pour avis, à la sous-commission départementale de sécurité (Service Départemental d'Incendie et de Secours - 1238 rue du Vieux Candol - CS 45309 - 50009 SAINT-LO CEDEX).	L111-8 du CCH
3	Baliser au sol les dégagements et les cheminements empruntés par le public pour l'évacuation par les portes de sorties de secours ouvrant sur l'arrière du bâtiment et sur le quai.	CO 42
4	Apposer, sur la face apparente des portes à fermeture automatique, en position d'ouverture, une plaque signalétique bien visible portant en lettres blanches sur	CO 47

N°	Libellé	Référence
	fond rouge ou vice-versa la mention : "Porte coupe-feu. - Ne mettez pas d'obstacle à la fermeture".	
5	Doter les cheminements d'évacuation sur l'arrière du bâtiment d'un éclairage de sécurité.	EC 9
6	Identifier par une plaque d'identification indélébile les dispositifs d'arrêt d'urgence de l'alimentation électrique des appareils de cuisson du laboratoire boulangerie, de la cuisine et du rayon traiteur et dans l'ensemble du bâtiment.	GC 4
7	<p>Ouvrir pour chaque appareil de cuisson ou de remise en température un livret d'entretien qui sera annexé au registre de sécurité de l'établissement et sur lequel l'exploitant est tenu de noter les dates de vérifications et les opérations d'entretien effectuées, à savoir :</p> <ul style="list-style-type: none"> - ramonage des conduits d'évacuation : tous les ans ; - nettoyage ou remplacement des filtres : chaque fois que nécessaire avec un minimum d'une fois par semaine ; - nettoyage des circuits d'extraction d'air vicié, de buées et de graisses, y compris les ventilateurs et récupérateurs de chaleurs éventuels : chaque fois que nécessaire. <p>Entretien et maintenir en bon état de fonctionnement les appareils de cuisson et de remise en température par un technicien compétent, selon les consignes de la notice rédigée par le fabricant et fournie par l'installateur.</p>	GC 21
8	Afficher les plans schématiques définitifs de l'établissement auprès de chaque entrée du bâtiment afin de faciliter l'intervention des sapeurs-pompiers. Il doit figurer notamment l'emplacement des divers locaux techniques et locaux à risques, les dispositifs et commandes de sécurité, la répartition des cantons de désenfumage... Ces plans devront respecter la norme NF X 08-070.	MS 41
9	<p>Etablir et afficher des consignes précises, conformes à la norme NF X 08-070 relative aux plans et consignes de protection contre l'incendie, destinées aux personnels de l'établissement, constamment mises à jour. Celles-ci doivent être affichées sur supports fixes et inaltérables et indiquer :</p> <ul style="list-style-type: none"> - les modalités d'alerte des sapeurs-pompiers ; - les dispositions à prendre pour assurer la sécurité du public et du personnel ; - la mise en œuvre des moyens de secours de l'établissement ; - l'accueil et le guidage des sapeurs-pompiers. <p>Nota : les consignes d'utilisation des moyens de secours dans les locaux où se trouvent les points chauds devront faire l'objet de séquences de formation (arrêt d'urgence, ventilation, etc.).</p>	MS 47
10	<p>Organiser des exercices d'instruction du personnel sur la conduite à tenir en cas de sinistre, en cas de déclenchement d'alarme, sur l'évacuation et sur le maniement des extincteurs. Ces exercices doivent être organisés sous la responsabilité de l'exploitant. La date de ceux-ci doit être portée sur le registre de sécurité de l'établissement.</p> <p>Nota : la personne interrogée dans le laboratoire boulangerie n'était pas instruite au niveau des consignes de sécurité et de l'utilisation des moyens de secours.</p>	MS 51
11	Afficher à l'accueil, les consignes d'exploitation du SSI et de la procédure d'alerte des secours.	MS 62

N°	Libellé	Référence
12	S'assurer au moins une fois par semaine du bon fonctionnement du système d'alarme.	MS 69

ARTICLE 3 : L'exploitant est tenu de maintenir son établissement en conformité avec les dispositions du code de la construction et de l'habitation et du règlement de sécurité contre l'incendie et la panique précités.

Tous les travaux qui ne sont pas soumis à permis de construire mais qui entraînent une modification de la distribution intérieure ou nécessitent l'utilisation d'équipements, de matériaux ou d'éléments de construction soumis à des exigences réglementaires, devront faire l'objet d'une demande d'autorisation. Il en sera de même des changements de destinations des locaux, des travaux d'extension ou de remplacement des installations techniques, et des aménagements susceptibles de modifier les conditions de desserte de l'établissement.

ARTICLE 4 : Le présent arrêté peut faire l'objet d'un recours administratif devant le maire ou contentieux devant le Tribunal Administratif (3, rue Arthur LE DUC - 14000 CAEN), dans un délai de deux mois à compter :

- de sa publication pour le recours des tiers,
- de sa notification pour le recours de l'intéressé(e).

Le tribunal administratif peut être saisi par l'application informatique « Télérecours citoyens » accessible par le site Internet www.telerecours.fr.

ARTICLE 5 : Madame la Sous-Préfète de Cherbourg-en-Cotentin, Monsieur le Commissaire Central de Police, Monsieur le Commandant du Centre de Secours Principal de Cherbourg-en-Cotentin et Monsieur le Directeur Général des Services de Cherbourg-en-Cotentin sont chargés chacun en ce qui le concerne, de l'exécution du présent arrêté.

Le 08 juillet 2021
Par délégation, le maire adjoint,

Gilbert LEPOITTEVIN

**ARRÊTÉ DU MAIRE
DE CHERBOURG-EN-COTENTIN**

ARRÊTÉ N°AR_2021_4155_CC

Monsieur Benoît ARRIVÉ, Maire de Cherbourg-en-Cotentin,

**DÉLÉGATION DE FONCTION
D'OFFICIER D'ÉTAT CIVIL**

VU le Code Général des Collectivités territoriales, notamment les articles L.2122-18 et L.2122-32,

**DÉLÉGATION TEMPORAIRE À
MONSIEUR MAURICE ROUELLÉ,
CONSEILLER MUNICIPAL DÉLÉGUÉ**

VU l'arrêté n° AR_2020_2369_CC du 7 juillet 2020 portant sur les délégations de fonction et de signature attribuées aux adjoints au Maire, aux maires délégués et aux conseillers municipaux délégués,

CONSIDÉRANT que ni le Maire ni les adjoints, tous empêchés, ne pourront assurer la célébration des mariages le 14 août 2021,

CONSIDÉRANT la demande formulée par Madame Iloma ARENDT et Monsieur Pierre-Alexandre NAVET sollicitant la célébration de leur mariage par Monsieur Maurice ROUELLÉ, Conseiller Municipal de la commune de Cherbourg-en-Cotentin,

CONSIDÉRANT que, dans l'intérêt des administrés, il importe de prévoir les mesures de nature à permettre la continuité de l'administration communale ;

ARRÊTE

ARTICLE 1^{er} – Monsieur Maurice ROUELLÉ, Conseiller Municipal de Cherbourg-en-Cotentin, est délégué pour remplir les fonctions d'officier d'état civil, afin de procéder à la célébration du mariage qui aura lieu le samedi 14 août 2021 à 14 h 30 à Querqueville, commune déléguée de Cherbourg-en-Cotentin.

ARTICLE 2 - Ces dispositions entrent en vigueur immédiatement, après réception de l'arrêté en Sous-préfecture et accomplissement des formalités de publicité.

Le présent arrêté peut faire l'objet d'un recours administratif devant le maire ou contentieux devant le Tribunal Administratif (3, rue Arthur LE DUC - 14000 CAEN), dans un délai de deux mois à compter :

- de sa publication pour le recours des tiers,
- de sa notification pour le recours de l'intéressé(e).

Le Tribunal Administratif peut-être saisi par l'application informatique « télérécourts citoyens » accessible par le site internet www.telerecours.fr

ARTICLE 3 - Monsieur le Directeur Général des Services est chargé de l'exécution du présent arrêté.

Fait à Cherbourg-en-Cotentin, le 5 juillet 2021,

Pour le Maire,
Le Maire délégué,
Gilbert LEPOITTEVIN.



**ARRÊTÉ DU MAIRE
DE CHERBOURG-EN-COTENTIN**

ARRÊTÉ N°AR_2021_4156_CC

Monsieur Benoît ARRIVÉ, Maire de Cherbourg-en-Cotentin,

DÉLÉGATION DE FONCTION

VU le Code Général des Collectivités territoriales, notamment les articles L.2122-18 et L.2122-32,

D'OFFICIER D'ÉTAT CIVIL

VU l'arrêté n° AR_2020_2369_CC du 7 juillet 2020 portant sur les délégations de fonction et de signature attribuées aux adjoints au Maire, aux maires délégués et aux conseillers municipaux délégués,

DÉLÉGATION TEMPORAIRE À

MONSIEUR MAURICE ROUELLÉ,

CONSEILLER MUNICIPAL DÉLÉGUÉ

CONSIDÉRANT que ni le Maire ni les adjoints, tous empêchés, ne pourront assurer la célébration des mariages le 14 août 2021,

CONSIDÉRANT la demande formulée par Madame Caroline BONNEMAINS et Monsieur Kevin FOSSEY sollicitant la célébration de leur mariage par Monsieur Maurice ROUELLÉ, Conseiller Municipal de la commune de Cherbourg-en-Cotentin,

CONSIDÉRANT que, dans l'intérêt des administrés, il importe de prévoir les mesures de nature à permettre la continuité de l'administration communale ;

ARRÊTE

ARTICLE 1^{er} – Monsieur Maurice ROUELLÉ, Conseiller Municipal de Cherbourg-en-Cotentin, est délégué pour remplir les fonctions d'officier d'état civil, afin de procéder à la célébration du mariage qui aura lieu le samedi 14 août 2021 à 15 h 30 à Querqueville, commune déléguée de Cherbourg-en-Cotentin.

ARTICLE 2 - Ces dispositions entrent en vigueur immédiatement, après réception de l'arrêté en Sous-préfecture et accomplissement des formalités de publicité.

Le présent arrêté peut faire l'objet d'un recours administratif devant le maire ou contentieux devant le Tribunal Administratif (3, rue Arthur LE DUC - 14000 CAEN), dans un délai de deux mois à compter :

- de sa publication pour le recours des tiers,
- de sa notification pour le recours de l'intéressé(e).

Le Tribunal Administratif peut-être saisi par l'application informatique « télérécourts citoyens » accessible par le site internet www.telerecours.fr

ARTICLE 3 - Monsieur le Directeur Général des Services est chargé de l'exécution du présent arrêté.

Fait à Cherbourg-en-Cotentin, le 5 juillet 2021,

Pour le Maire,
Le Maire délégué,
Gilbert LEPOITTEVIN.



**ARRÊTÉ DU MAIRE
DE CHERBOURG-EN-COTENTIN**

ARRÊTÉ N°AR_2021_4157_CC

Monsieur Benoît ARRIVÉ, Maire de Cherbourg-en-Cotentin,

**DÉLÉGATION DE FONCTION
D'OFFICIER D'ÉTAT CIVIL**

VU le Code Général des Collectivités territoriales, notamment les articles L.2122-18 et L.2122-32,

**DÉLÉGATION TEMPORAIRE À
MONSIEUR MAURICE ROUELLÉ,
CONSEILLER MUNICIPAL DÉLÉGUÉ**

VU l'arrêté n° AR_2020_2369_CC du 7 juillet 2020 portant sur les délégations de fonction et de signature attribuées aux adjoints au Maire, aux maires délégués et aux conseillers municipaux délégués,

CONSIDÉRANT que ni le Maire ni les adjoints, tous empêchés, ne pourront assurer la célébration des mariages le 11 septembre 2021,

CONSIDÉRANT la demande formulée par Madame Yvana DUVAL et Monsieur Baptiste VÉRON sollicitant la célébration de leur mariage par Monsieur Maurice ROUELLÉ, Conseiller Municipal de la commune de Cherbourg-en-Cotentin,

CONSIDÉRANT que, dans l'intérêt des administrés, il importe de prévoir les mesures de nature à permettre la continuité de l'administration communale ;

ARRÊTE

ARTICLE 1^{er} – Monsieur Maurice ROUELLÉ, Conseiller Municipal de Cherbourg-en-Cotentin, est délégué pour remplir les fonctions d'officier d'état civil, afin de procéder à la célébration du mariage qui aura lieu le samedi 11 septembre 2021 à 15 h 00 à Querqueville, commune déléguée de Cherbourg-en-Cotentin.

ARTICLE 2 - Ces dispositions entrent en vigueur immédiatement, après réception de l'arrêté en Sous-préfecture et accomplissement des formalités de publicité.

Le présent arrêté peut faire l'objet d'un recours administratif devant le maire ou contentieux devant le Tribunal Administratif (3, rue Arthur LE DUC - 14000 CAEN), dans un délai de deux mois à compter :

- de sa publication pour le recours des tiers,
- de sa notification pour le recours de l'intéressé(e).

Le Tribunal Administratif peut-être saisi par l'application informatique « télérecours citoyens » accessible par le site internet www.telerecours.fr

ARTICLE 3 - Monsieur le Directeur Général des Services est chargé de l'exécution du présent arrêté.

Fait à Cherbourg-en-Cotentin, le 5 juillet 2021,

Pour le Maire,
Le Maire délégué,
Gilbert LEPOITTEVIN.



**ARRÊTÉ DU MAIRE
DE CHERBOURG-EN-COTENTIN**

ARRÊTÉ N°AR 2021 1764 CC

POSE DE POTELETS

RUE DU BOIS

Commune déléguée de Tourlaville

Le Maire de la ville de Cherbourg-en-Cotentin,
VU le Code Général des Collectivités territoriales, et notamment les articles L 2212-1 et suivants et les articles L 2213-1 et suivants,
VU le Code de la route, notamment les articles R417-10 et L325-1 et suivants,
VU l'instruction interministérielle sur la signalisation routière (livre 1 - 8^{ème} partie - signalisation temporaire) approuvée par l'arrêté interministériel du 6 novembre 1992,
VU le règlement de voirie de l'ex Communauté urbaine de Cherbourg du 29 mars 1989 et notamment les articles 25, 26 et 27
Vu l'arrêté de délégation N° AR-2021-0632-CC en date du 17 février 2021 portant sur les délégations de fonction et de signature attribuées aux adjoints au Maire, aux maires délégués et aux conseillers municipaux délégués,
VU la demande en date du 24/06/21
Considérant que le demandeur déclare respecter les mesures nationales liées au COVID-19, tout le respect des gestes barrières,
CONSIDERANT qu'il convient pour des raisons de sécurité de réglementer le stationnement rue du Bois.

ARRÊTE

ARTICLE 1^{er} - Des potelets anti-stationnement seront mis en place entre le N° 39 et le N° 41 rue du Bois sur le trottoir.

ARTICLE 2 - Les dispositions de l'article 1 prendront effet le jour de la mise en place de la signalisation prévue à l'article 3.

ARTICLE 3 - les règles de signalisation sont applicables à compter de la mise en place de la signalisation par les services de la ville de Cherbourg en cotentin.

ARTICLE 4 - Les véhicules en infraction au présent arrêté sont enlevés et mis en fourrière aux risques et périls des contrevenants.

ARTICLE 5 - Le présent arrêté ne donnera lieu à la perception d'aucune redevance.

ARTICLE 6 - Le présent arrêté peut faire l'objet d'un recours administratif devant le maire ou contentieux devant le Tribunal Administratif (3, rue Arthur LE DUC - 14000 CAEN), le tribunal administratif peut être saisi par l'application informatique « Télérecours citoyens » accessible par le site Internet www.telerecours.fr dans un délai de deux mois à compter :

- de sa publication pour le recours des tiers,
- de sa notification pour le recours de l'intéressé(e).

ARTICLE 7 - Le Directeur Général des Services, la Directrice Générale du Pôle patrimoine et cadre de vie, le Commissaire Central de police et le service de la police municipale sont chargés chacun en ce qui le concerne, de l'exécution du présent arrêté.

Fait à Cherbourg-en-Cotentin

Le 08 Juin 2021

Pour le Maire et par délégation

Le Maire adjoint,

Gilbert LEPOITTEVIN



**ARRÊTÉ DU MAIRE
DE CHERBOURG-EN-COTENTIN**

ARRÊTÉ N°AR_2021_4171_CC

**TRAVAUX - POSE DE POTELETS ANTI-
STATIONNEMENT**

DU 19 AU 23 JUILLET 2021

DE 08H30 A 16H30

121 BIS RUE DE LA POLLE

**SUR LA COMMUNE DÉLÉGUÉE DE CHERBOURG-
OCTEVILLE**

6. Libertés publiques et pouvoirs de police
6.1 Police Municipale

Le Maire de la ville de Cherbourg-en-Cotentin,
VU le Code Général des Collectivités territoriales,
et notamment les articles L 2212-1 et suivants et
les articles L 2213-1 et suivants,
VU le Code de la route, notamment les articles
R417-10 et L325-1 et suivants,
VU l'Instruction interministérielle sur la
signalisation routière (livre 1 - 8^{ème} partie -
signalisation temporaire) approuvée par l'arrêté
interministériel du 6 novembre 1992,
VU le règlement de voirie de l'ex Communauté
urbaine de Cherbourg du 29 mars 1989 et
notamment les articles 25, 26 et 27,
Vu l'arrêté de délégation du 17 février 2021
n°AR_2021_0632_CC, relatif à la délégation de
fonction et de signature aux 15 maires adjoints,
VU la demande du service Mobilier Urbain en date
du 05 juillet 2021,
Considérant que le demandeur déclare respecter
les mesures nationales liées au COVID-19, et
notamment celle relative aux gestes barrières,
Considérant qu'il convient d'assurer la sécurité des
personnes pendant la durée des opérations,

**ARRÊTÉ
DU 19 AU 23 JUILLET 2021
DE 08H30 A 16H30**

ARTICLE 1^{er} - RUE DE LA POLLE

La chaussée sera rétrécie et la circulation ralentie, par panneaux, au droit des travaux, le temps des travaux.

Le stationnement de tous les véhicules est interdit, au droit des n°74 et 76Bis, le temps des travaux.

Le passage, la sécurité des piétons et la circulation des véhicules doivent être maintenus en permanence (3 mètres de largeur minimum pour les véhicules de secours).

ARTICLE 2 - Les véhicules en infraction au présent arrêté pourront être enlevés et mis en fourrière aux risques et frais des contrevenants.

ARTICLE 3 - La signalisation et la pré-signalisation des lieux seront mises en place par les services de la Mairie de Cherbourg en Cotentin, responsable des opérations qui assureront par ailleurs la protection et le balisage du chantier. Il appartient également à l'entreprise pétitionnaire de mettre en conformité avec l'arrêté la signalisation de police existante (masquage de panneaux etc...). Le présent arrêté devra être affiché sur le lieu des opérations conformément à la réglementation en vigueur, à moins de 1,80 m du sol.

ARTICLE 4 - Le présent arrêté ne donnera lieu à la perception d'aucune redevance.


ARTICLE 5 - Le présent arrêté peut faire l'objet d'un recours administratif devant le maire ou contentieux devant le Tribunal Administratif (3, rue Arthur LE DUC - 14000 CAEN), dans un délai de deux mois à compter de sa publication et/ou de sa notification. Le tribunal administratif peut être saisi par l'application informatique « Télérécurse citoyens » accessible par le site Internet www.telerecours.fr


ARTICLE 6 - Le Directeur Général des Services, la Directrice Générale du Pôle patrimoine et cadre de vie, le Commissaire Central de police et le service de la police municipale sont chargés chacun en ce qui le concerne, de l'exécution du présent arrêté.

Le 9 juillet 2021,

Pour le Maire et par délégation
Le Maire adjoint,

Gilbert LEPOITTEVIN





**ARRÊTÉ DU MAIRE
DE CHERBOURG-EN-COTENTIN**

ARRÊTÉ N° AR 2021_ 4196 CC

OBJET :
**ARRETE PORTANT NUMEROTATION DE
VOIRIE**

CHASSE GARDEN

**SUR LA COMMUNE DELEGUEE
DE TOURLAVILLE**

Le Maire de la ville de Cherbourg-en-Cotentin,

VU le Code Général des Collectivités territoriales, et notamment son article L.2213-28,

VU le Code de la route,

Vu l'arrêté de délégation N° AR-2021-0632-cr en date du 17 février 2021 portant sur les délégations de fonction et de signature attribuées,

VU la modification d'accès à la parcelle cadastrée 602 AW 828, il convient d'attribuer un numéro de voirie suite à la construction d'une habitation

ARRÊTE

ARTICLE 1^{er} - Il convient d'attribuer un numéro de voirie pour la parcelle cadastrée 602 AW 828 comme suit :

- le N° 84 Chasse Garden

sur la commune déléguée de Tourlaville.

ARTICLE 2 - Les dispositions du présent arrêté sont applicables à la réception de cet arrêté par le demandeur.

ARTICLE 3 - Le présent arrêté peut faire l'objet d'un recours administratif devant le maire ou contentieux devant le Tribunal Administratif (3, rue Arthur LE DUC - 14000 CAEN), le tribunal administratif peut être saisi par l'application informatique « Télécours citoyens » accessible par le site Internet www.telerecours.fr dans un délai de deux mois à compter :

- de sa publication pour le recours des tiers,
- de sa notification pour le recours de l'intéressé(e).

ARTICLE 4 - Le Directeur Général des Services, la Directrice Générale du Pôle patrimoine et cadre de vie, le Commissaire Central de police et le service de la police municipale sont chargés chacun en ce qui le concerne, de l'exécution du présent arrêté.

Fait à Cherbourg-en-Cotentin

Le 09 JUIN 2021

Pour le Maire et par délégation

Le Maire adjoint,
Patrice MARTIN



**ARRÊTÉ DU MAIRE
DE CHERBOURG-EN-COTENTIN**

ARRÊTÉ N° AR_2021_4212_CC

**COMMUNE DÉLÉGUÉE DE CHERBOURG-
OCTEVILLE**

**TRANSFERT DE L'AUTORISATION DE TAXI N° 1
AU PROFIT DE M. LAURENT NIEPCERON**

Monsieur Benoît ARRIVÉ, Maire de Cherbourg-en-Cotentin,

VU le Code Général des Collectivités territoriales, et notamment les articles L2213-3 et suivants,

VU le décret n° 2014-1725 du 30 décembre 2014 relatif au transport public particulier de personnes,

VU l'arrêté municipal n° 75AP-2002 du 9 juillet 2002 modifié par l'arrêté n° AP/119/2008 du 3 octobre 2008 fixant les conditions d'exploitation de la profession d'artisan taxis sur la commune de Cherbourg-Octeville,

VU l'arrêté n° AR_2021_0632_CC du 17 février 2021 relatif à la délégation de fonction et de signature aux 15 maires adjoints,

VU le courrier de la Préfecture de la Manche du 15 octobre 2017 indiquant que la commission locale des transports publics particuliers de personnes n'a pas compétence pour se prononcer sur les cessions,

CONSIDÉRANT la demande de M. Romain SIMON en date du 19 juin 2021 de céder son autorisation de stationnement à M. Laurent NIEPCERON en vue d'exercer la profession de taxi sur la commune déléguée de Cherbourg-Octeville,

CONSIDÉRANT que l'autorisation délivrée à M. SIMON est antérieure à 2014 et qu'elle remplit les conditions d'application effective et continue depuis au moins 5 ans,

CONSIDÉRANT que M. Laurent NIEPCERON remplit les conditions nécessaires pour bénéficier de cette autorisation,

ARRÊTE

ARTICLE 1^{er} – M. Laurent NIEPCERON, né le 31 août 1971 à Paris et demeurant 2 rue des frères Frémine – 50260 BRICQUEBEC, est autorisé à stationner sur le territoire de la commune déléguée de Cherbourg-Octeville et à circuler avec le taxi de marque Volvo S80, immatriculé BP-489-BV, à compter du 8 juillet 2021.

L'intéressé devra satisfaire aux dispositions concernant l'exercice de la profession de chauffeur de taxi prévues par les textes cités ci-dessus.

ARTICLE 2 – Tout changement d'adresse ou de véhicule doit être immédiatement signalé aux services municipaux afin que l'autorisation de stationnement soit modifiée en conséquence.

ARTICLE 3 – L'arrêté AP/2012/222 de la mairie déléguée de Cherbourg-Octeville est abrogé.

ARTICLE 4 - Le présent arrêté peut faire l'objet d'un recours administratif devant le maire ou contentieux devant le Tribunal Administratif (3, rue Arthur LE DUC - 14000 CAEN), dans un délai de deux mois à compter de sa publication et/ou de sa notification.


Le Tribunal Administratif peut être saisi par l'application informatique « Télérecours citoyens » accessible par le site Internet www.telerecours.fr.

ARTICLE 5 - Le Directeur Général des Services, le Commissaire Central de police et le service de la police municipale sont chargés chacun en ce qui le concerne, de l'exécution du présent arrêté.

Le 09 JUIL. 2021

Par délégation, le Maire adjoint

Gilbert LEPOITTEVIN

A handwritten signature in black ink is written over a circular official seal. The seal features a central emblem with a sun and a tree, surrounded by the text "Municipalité de Cherbourg-Octeville" and "Manche".

**ARRÊTÉ DU MAIRE
DE CHERBOURG-EN-COTENTIN**

ARRÊTÉ N° AR 2021_4213_CC

OBJET :

CHERBOURG-EN-COTENTIN

**ARRÊTE PORTANT NUMEROTATION DE VOIRIE
IMPASSE JEAN LEBAS
COMMUNE DELEGUEE
DE CHERBOURG-OCTEVILLE**

Monsieur Bénédict ARRIVÉ, Maire de Cherbourg-en-Cotentin,

VU le Code Général des Collectivités territoriales, notamment son article L.2213-28,

VU le code de la route,
VU l'arrêté n° AR_2021_0632_CC du 17 février 2021 du maire de Cherbourg-en-Cotentin, portant délégations de fonction et de signature aux maires adjoints,

VU l'absence et le manque de cohérence concernant l'adressage,

VU la demande de M. Trohel à la suite de son projet de lotissement,

ARRÊTE

Article 1

Il convient d'attribuer les numéros aux parcelles concernées comme suit :

Parcelle 383 AB 439	le numéro 31 bis
Parcelles 383 AB 436 et 437	le numéro 32
Parcelles 383 AB 434 et 435	le numéro 33
Parcelles 383 AB 432 et 433	le numéro 34

Les numéros viennent en complément de : Impasse Jean Lebas-Cherbourg-Octeville-50130 Cherbourg-en-Cotentin

Article 2

Les dispositions du présent arrêté sont applicables à la réception de cet arrêté par le demandeur.

Article 3

Le présent arrêté peut faire l'objet d'un recours administratif devant le maire ou conformément à l'article R 102 du code des tribunaux administratifs, il pourra faire l'objet d'un recours contentieux devant le tribunal administratif de Caen (3 rue Arthur Leduc BP 25086 14050 Caen cedex 4) dans un délai de deux mois à compter de sa date de notification ou de publication.

Le tribunal administratif peut être saisi par l'application informatique "Télérecours citoyens" accessible par le site Internet www.telerecours.fr.

Article 4

Messieurs le directeur général des services et le directeur général des services techniques de Cherbourg-en-Cotentin, le commissaire central de police et le service de la police municipale sont chargés chacun en ce qui le concerne, de l'exécution du présent arrêté.

A Cherbourg-en-Cotentin

12 JUL. 2021

P.J. : 1 plan

Par délégation,
le maire adjoint,



Patrice MARTIN

**ARRÊTÉ DU MAIRE
DE CHERBOURG-EN-COTENTIN**

ARRÊTÉ N°AR_2021_4214_CC

ARRÊTE PORTANT ALIGNEMENT

OBJET : ALIGNEMENT

ALLEE PAUL GUILBERT

COMMUNE DELEGUEE DE

CHERBOURG-OCTEVILLE

Monsieur Benoît ARRIVÉ, Maire de Cherbourg-en-Cotentin,

VU le Code Général des Collectivités territoriales,

VU le code général des Propriétés des Personnes Publiques et notamment l'article L3111-1,

VU le code de l'urbanisme dans ses articles L421-1 et suivants,

VU le code de la voirie routière et notamment les articles L112-1 à L112-8 et L141-3,

VU la loi n° 82-213 du 2 mars 1982 modifiée relative aux droits et libertés des collectivités locales;

VU la loi n° 83-8 du 7 janvier 1983 modifiée relative à la répartition des compétences entre les communes, les départements, les régions et l'état,

VU l'arrêté n° AR_2021_0632_CC du 17 février 2021 du maire de Cherbourg-en-Cotentin, portant délégations de fonction et de signature aux maires adjoints,

VU l'état des lieux,

CONSIDERANT la demande du cabinet Géomat, concernant l'alignement au droit de la parcelle 383 AM n°924 8 rue Victor Hugo, 50130 Cherbourg en Cotentin

ARRÊTE

Article 1 - Alignement

L'alignement de la voie susmentionnée au droit de la propriété du bénéficiaire est défini par la ligne violette (points 3-4) matérialisant la limite de fait du domaine public sur le plan annexé au présent arrêté.

Il n'y a aucune servitude particulière concernant l'alignement.

Article 2 - Responsabilité

Les droits des tiers sont et demeurent expressément réservés.

Article 3 - Publication et affichage

Le présent arrêté sera publié et affiché conformément à la réglementation en vigueur dans la commune de Cherbourg en Cotentin.

Article 4 - Formalités d'urbanisme

Le présent arrêté ne dispense pas le bénéficiaire de procéder, si nécessaire, aux formalités d'urbanisme prévues par le code de l'urbanisme notamment dans ses articles L421-1 et suivants.

Si des travaux en limite de voie sont envisagés à la suite de la délivrance de cet arrêté, le bénéficiaire devra présenter une demande spécifique à cette fin.

Article 5 - Validité et renouvellement de l'arrêté

Le présent arrêté devra être utilisé dans le délai de un an à compter du jour de sa délivrance, dans le cas où aucune modification des lieux n'interviendrait sur cette période. A défaut, une nouvelle demande devra être effectuée.

Article 6 - Exécution de l'arrêté

Messieurs le directeur général des services et le directeur général des services techniques de Cherbourg-en-Cotentin, le commissaire central de police et le service de la police municipale sont chargés chacun en ce qui le concerne, de l'exécution du présent arrêté.

Article 7 - Recours

Conformément à l'article R 102 du code des tribunaux administratifs, le présent arrêté pourra faire l'objet d'un recours contentieux devant le tribunal administratif de Caen (3 rue Arthur Leduc, BP 25086, 14050 Caen cedex 4) dans un délai de deux mois à compter de sa date de notification ou de publication et/ou sa notification.

Le tribunal administratif peut être saisi par l'application informatique "Télérecours citoyens" accessible par le site Internet www.telerecours.fr.

Le **12 JUL. 2021**

Par délégation,
le maire adjoint,

Patrice MARTIN



Diffusions

Le bénéficiaire pour notification,
La cellule gestion coordination travaux de Cherbourg-en-Cotentin.

Annexes

Plan du géomètre matérialisant la limite de fait du domaine public.

ARRÊTÉ DU MAIRE DE CHERBOURG-EN-COTENTIN

ARRÊTÉ N°AR_2021_4233_CC

Additif à l'arrêté N°AR_2021_3886_CC du 28 juin 2021

Délégation de signature temporaire pour la période estivale 2021

- Absence de Madame TAVARD, Maire déléguée de Querqueville
- Absence de Madame VARENNE, 3^{ème} adjointe au Maire
- Absence de Madame PLAINEAU, 11^{ème} adjointe au Maire
- Absence de Madame LE POITTEVIN, 15^{ème} adjointe au Maire

Benoît ARRIVE, Maire de la Commune de Cherbourg-en-Cotentin,

VU le renouvellement général du conseil municipal comme suite aux élections du 28/06/2020,

VU le code général des collectivités territoriales et notamment son article L2122-17,

VU la délibération N° DEL2020-164 du 5 juillet, proclamant Benoît ARRIVE, Maire

VU la délibération N° DEL2020-152 du conseil municipal du 5 juillet 2020 fixant à 15 le nombre de Maires Adjoints,

VU le procès-verbal des élections des maires adjoints et des maires délégués du 5 juillet 2020,

Vu l'arrêté permanent AR_2021_0632_CC du 17 février 2021 donnant délégations de fonction et de signature aux 15 maires adjoints, aux 5 maires délégués et aux 4 conseillers municipaux délégués,

Vu l'arrêté temporaire AR_2021_3886 du 28 juin 2021 donnant délégation temporaire de signature pour la période estivale 2021,

Considérant l'absence imprévue d'un Maire-adjoint pour raison de santé,

Considérant l'impact sur les suppléances établies induisant la nécessité de modifier et compléter l'arrêté AR_2021_3886 du 28 juin 2021 à compter du 17 juillet 2021,

Considérant l'absence de Monsieur le Maire et afin d'éviter toute carence dans l'administration communale,

Considérant la nécessité d'assurer la continuité de service public durant la période des congés d'été 2021

ARRÊTE

ARTICLE 1^{er} – Par dérogation à l'arrêté AR_2021_0632_CC du 17 février 2021 et compte tenu de l'absence simultanée des suppléants nommés dans l'arrêté précité, durant la période des congés d'été, les délégations de certains maires adjoints et conseillers municipaux délégués seront confiées aux maires adjoints, maires délégués ou conseillers municipaux délégués présents selon les conditions définies aux articles suivants :

ARTICLE 2 – L'article 5 de l'arrêté AR_2021_3886 du 28 juin 2021 est modifié de la façon suivante :

« **ARTICLE 5 – Absence de Madame Agnès TAVARD, Maire déléguée de Querqueville**

Du 26 au 31 juillet 2021 inclus, la délégation de signature est attribuée à Madame Muriel JOZEAU-MARIGNÉ, 13^{ème} adjointe au Maire,

Du 9 au 15 août 2021 inclus, la délégation de signature est attribuée à Madame Anne AMBROIS, Maire déléguée de La Glacerie »

ARTICLE 3 – Absence de Madame Valérie VARENNE, 3^{ème} adjointe au Maire, cet article complète l'arrêté AR_2021_3886 du 28 juin 2021

Du 26 juillet au 1^{er} août 2021 inclus, la délégation de signature est attribuée à Monsieur Patrice MARTIN, 14^{ème} adjoint au Maire,

ARTICLE 4 – Absence de Madame Nadège PLAINEAU, 11^{ème} adjointe au Maire, cet article complète l'arrêté AR_2021_3886 du 28 juin 2021

Du 24 juillet au 1^{er} août 2021 inclus, la délégation de signature est attribuée à Monsieur Patrice MARTIN, 14^{ème} adjoint au Maire,

ARTICLE 5 – Absence de Madame Lydie LE POITTEVIN, 15^{ème} adjointe au Maire, cet article complète l'arrêté AR_2021_3886 du 28 juin 2021

Du 26 juillet au 8 août 2021 inclus, la délégation de signature est attribuée à Monsieur Patrice MARTIN, 14^{ème} adjoint au Maire,

ARTICLE 6 – Le reste de l'arrêté AR_2021_3886 du 28 juin 2021 demeure inchangé.

ARTICLE 7 – Les dispositions du présent arrêté seront applicables après sa transmission au représentant de l'Etat et son affichage, il sera ensuite notifié aux élus.

ARTICLE 8 – En vertu de l'article R 421-1 du code de justice administrative, le présent arrêté peut faire l'objet d'un recours auprès du Tribunal Administratif de Caen - 3 rue Arthur Leduc - 14000 CAEN. dans un délai de deux mois à compter :

- de sa publication pour le recours des tiers,
- de sa notification pour le recours des intéressés.

Le Tribunal Administratif peut-être saisi par l'application informatique « télérécurse citoyens » accessible par le site internet www.telerecours.fr

ARTICLE 9- M. le Directeur général des services de la commune de Cherbourg-en-Cotentin est chargé de l'exécution du présent arrêté qui sera inséré au recueil des actes administratifs de la commune de Cherbourg-en-Cotentin.

A Cherbourg-en-Cotentin, le 13 juillet 2021

Pour le Maire empêché,
Le Premier Adjoint,


Claudine SOURISSE



**ARRÊTÉ DU MAIRE
DE CHERBOURG-EN-COTENTIN**

ARRÊTÉ N°AR_2021_4236 CC

ARRÊTE PORTANT ALIGNEMENT

OBJET : ALIGNEMENT

PASSAGE DE LA ROSE

COMMUNE DELEGUEE DE

CHERBOURG-OCTEVILLE

Monsieur Benoît ARRIVÉ, Maire de Cherbourg-en-Cotentin,

VU le Code Général des Collectivités territoriales,

VU le code général des Propriétés des Personnes Publiques et notamment l'article L3111-1,

VU le code de l'urbanisme dans ses articles L421-1 et suivants,

VU le code de la voirie routière et notamment les articles L112-1 à L112-8 et L141-3,

VU la loi n° 82-213 du 2 mars 1982 modifiée relative aux droits et libertés des collectivités locales;

VU la loi n° 83-8 du 7 janvier 1983 modifiée relative à la répartition des compétences entre les communes, les départements, les régions et l'état,

VU l'arrêté n° AR_2021_0632_CC du 17 février 2021 du maire de Cherbourg-en-Cotentin, portant délégations de fonction et de signature aux maires adjoints,

VU l'état des lieux,

CONSIDERANT la demande du cabinet Savelli, concernant l'alignement au droit de la parcelle AZ n°299 passage de la Rose, 50100 Cherbourg en Cotentin

ARRÊTE

Article 1 - Alignement

L'alignement de la voie susmentionnée au droit de la propriété du bénéficiaire est défini par la ligne rouge (point 1003) matérialisant la limite de fait du domaine public sur le plan annexé au présent arrêté.

Il n'y a aucune servitude particulière concernant l'alignement.

Article 2 - Responsabilité

Les droits des tiers sont et demeurent expressément réservés.

Article 3 - Publication et affichage

Le présent arrêté sera publié et affiché conformément à la réglementation en vigueur dans la commune de Cherbourg en Cotentin.

Article 4 - Formalités d'urbanisme

Le présent arrêté ne dispense pas le bénéficiaire de procéder, si nécessaire, aux formalités d'urbanisme prévues par le code de l'urbanisme notamment dans ses articles L421-1 et suivants.

Si des travaux en limite de voie sont envisagés à la suite de la délivrance de cet arrêté, le bénéficiaire devra présenter une demande spécifique à cette fin.

Article 5 - Validité et renouvellement de l'arrêté

Le présent arrêté devra être utilisé dans le délai de un an à compter du jour de sa délivrance, dans le cas où aucune modification des lieux n'interviendrait sur cette période. A défaut, une nouvelle demande devra être effectuée.

Article 6 - Exécution de l'arrêté

Messieurs le directeur général des services et le directeur général des services techniques de Cherbourg-en-Cotentin, le commissaire central de police et le service de la police municipale sont chargés chacun en ce qui le concerne, de l'exécution du présent arrêté.

Article 7 - Recours

Conformément à l'article R 102 du code des tribunaux administratifs, le présent arrêté pourra faire l'objet d'un recours contentieux devant le tribunal administratif de Caen (3 rue Arthur Leduc, BP 25086, 14050 Caen cedex 4) dans un délai de deux mois à compter de sa date de notification ou de publication et/ou sa notification.

Le tribunal administratif peut être saisi par l'application informatique "Télérecours citoyens" accessible par le site Internet www.telerecours.fr.

Le 15 JUIL. 2021

Par déléation,
le maire adjoint,



Diffusions

Le bénéficiaire pour notification,
La cellule gestion coordination travaux de Cherbourg-en-Cotentin.

Annexes

Plan du géomètre matérialisant la limite de fait du domaine public.

**ARRÊTÉ DU MAIRE
DE CHERBOURG-EN-COTENTIN**

ARRÊTÉ N°AR_2021_4239_CC

Monsieur Benoît ARRIVÉ, Maire de Cherbourg-en-Cotentin,

**ARRETE PORTANT PERMISSION DE VOIRIE
OCCUPATION DU DOMAINE PUBLIC**

VU le Code Général des Collectivités territoriales,

VU le code général des Propriétés des Personnes Publiques et notamment l'article L3111-1,

**OBJET : POSE D'ARTERES AERIENNES +
POTEAUX MANCHE NUMERIQUE
COMMUNE DELEGUEE
CHERBOURG-OCTEVILLE**

VU le code de l'urbanisme dans ses articles L421-1 et suivants,

VU le code de la voirie routière et notamment les articles L112-1 à L112-8, L141-3 et L113-1 à L113-7

VU le Code des postes et des communications électroniques, notamment ses articles, L49-9, L47 et R20-45 à R20-54,

VU la loi n° 82-213 du 2 mars 1982 modifiée relative aux droits et libertés des collectivités locales;

VU la loi n° 83-8 du 7 janvier 1983 modifiée relative à la répartition des compétences entre les communes, les départements, les régions et l'état,

VU l'arrêté ministériel du 26 mars 2007 relatif aux demandes de permissions de voirie mentionnées L20-47 du code des postes et des communications électroniques,

VU le décret 2005-1676 du 27 décembre 2005

VU la délibération n°2009/139 du conseil communautaire en date du 29 juin 2006

VU l'arrêté n° AR_2021_0632_CC du 17 février 2021 du maire de Cherbourg-en-Cotentin, portant délégations de fonction et de signature aux maires adjoints,

VU l'état des lieux,

CONSIDERANT la demande de la société Circet N° 117-2021 du 04/03/2021 pour le compte de Manche numérique 235, rue Joseph Cugnot, 5000 Saint Lô,

ARRÊTE

Article 1 – Permission de voirie

Manche numérique est autorisé à établir, occuper exploiter des réseaux de communications électroniques implantés sur le domaine public routier communal. Les ouvrages faisant l'objet du présent arrêté portant permission de voirie ainsi que leur localisation sont détaillés à l'article 3 « nature des ouvrages ».

Cette permission de voirie est délivrée à titre personnel, précaire et révocable, dans le cadre de l'activité d'opérateur de communications électroniques, au sens notamment des articles L.32 à L.32-5, L.33 à L.33-10 du CPCE, exercée par le bénéficiaire et sous réserve du respect des dispositions législatives et réglementaires auxquelles il est soumis et des dispositions particulières détaillées ci-après.

Article 2- Cession et durée

Pour les ouvrages détaillés à l'article 3, la permission de voirie est établie jusqu'au **1 AVRIL 2034**. Elle prend effet au **1 AVRIL 2021**, sous réserve du respect des dispositions de l'article 3. Elle ne peut être cédée sans accord préalable de l'autorité gestionnaire.

S'il souhaite maintenir sur le domaine public les ouvrages autorisés au titre du présent arrêté au-delà de la date d'échéance sus-citée, le permissionnaire devra, au moins 3 mois avant cette date, solliciter le renouvellement de la permission de voirie qui lui a été accordée.

Article 3- Nature des ouvrages

Le permissionnaire remet à l'autorité compétente gestionnaire du domaine public, sous la forme d'un tableau figurant en annexe du présent arrêté, un descriptif détaillé des ouvrages occupant le domaine public et l'objet de la présente permission de voirie.

N° SRO	Rues	Total des artères aériennes En m ou km	Total des artères souterraines En m	Total des Chambres A l'unité	Total des Armoires SRO A l'unité	Total des poteaux A l'unité
50-063-548 (Plan 70)	Maupas	140.00				2.00

Le permissionnaire a fourni au gestionnaire du domaine public les plans de travaux des ouvrages au format numérique.

Article 4 - Prescriptions techniques particulières

TRANCHEE SOUS CHAUSSEE

La tranchée sera réalisée à une distance minimale de 0.70 m des bordures et caniveaux de voirie, dans le cas contraire, les enrobés devront être repris jusqu'au caniveau. La tranchée pourra être réalisée en bord de chaussée dans le cas d'une voirie sans bordure, il ne devra y avoir qu'un seul joint.

La génératrice supérieure des conduites devra être placée au minimum à 0.70 m du niveau fini de la voie. Le remblayage de la tranchée sera réalisé conformément à la fiche technique annexée au présent

arrêté. La découpe du revêtement devra être exécuté à la scie à disque, être le plus rectiligne possible,

il devra faire l'objet d'une validation de la cellule gestion coordination travaux avant réalisation des enrobés. Les matériaux de tranchée devront être substitués obligatoirement par des matériaux de carrière. Les déblais de tranchée seront évacués par l'entreprise chargée des travaux dans une décharge autorisée. Les revêtements de voirie pourront être réalisés en enrobés type BBSE EB6 50/70 0/6.3.

TRANCHEE SOUS TROTTOIR OU ACCOTEMENT

La génératrice supérieure de la conduite devra être placée au minimum à 0.70 m du niveau fini du trottoir ou de l'accotement. Le trottoir ou accotement sera remis en état à l'identique de l'existant.

Dans le cas où il existe un revêtement bitumineux, il devra être réfectionné avec une épaisseur de 4 cm en enrobés type BBSE EB6 50/70 0/6.3. Les matériaux de tranchée pourront être réutilisés s'ils présentent une qualité suffisante et après accord de la ville, dans le cas contraire, le remblayage de la tranchée sera réalisé conformément à la fiche technique annexée au présent arrêté.

MICRO TRANCHEE

La tranchée sera réalisée à une profondeur de 0.45 m, elle sera comblée avec du béton de tranchée, les enrobés seront découpés à la scie 10 cm de part et d'autre du bord de tranchée. Un joint de chaussée sera réalisé à l'émulsion de bitume.

Le remblaiement des tranchées sera exécuté conformément au guide de remblaiement des tranchées setra (GRT), et la norme NFP 98-331 de février 2005.

Article 5- Exploitation, entretien et maintenance des ouvrages-Responsabilités

Le permissionnaire est responsable de tous les accidents et dommages pouvant résulter de l'occupation ou de l'exploitation des ouvrages. Il sera tenu de maintenir en permanence en bon état et ses frais exclusifs tous les ouvrages faisant l'objet des permissions de voiries. Les droits des tiers sont et demeurent expressément réservés.

Article 6- Travaux ultérieurs sur le réseau routier

Conformément aux dispositions de l'article R20-49 du Code des postes et communications électroniques, « lorsqu'il procède à des travaux rendant nécessaire le déplacement ou la modification de l'installation, le gestionnaire informe l'occupant de la date à laquelle le déplacement ou la modification devront être réalisés avec un préavis qui, sauf urgence, ne peut être inférieur à deux mois ».

Lorsque les travaux réalisés dans l'intérêt du domaine occupé et conformément à sa destination à la charge du permissionnaire.

Article 7- Retrait de la permission

Les permissions de voirie sont par définition personnelles, précaire et révocables.

Les permissions de étant accordée pour l'exercice d'une activité d'opérateur de communications électroniques au sens notamment des articles L.32 à L.32-5, L.33 à L.33-10 du CPCE, ces dernières seront retirées de fait si le demandeur perd sa qualité d'opérateur de réseau de communication électronique.

Article 8- Situation des ouvrages au terme de la permission de voirie et en cas d'abandon

Dans le cas de l'abandon des ouvrages et dans tous les cas où l'autorisation prendrait fin dans des conditions conformes à la réglementation en vigueur, les lieux devront être remis en état par le permissionnaire, à ses frais, sauf avis contraire du gestionnaire du domaine public.

Dispositions spéciales

Article 9 – Sécurité et signalisation de chantier

Le bénéficiaire devra signaler son chantier conformément aux textes en vigueur, devra également mettre en place des barrières de chantiers, afin de signaler aux usagers à pied les dénivellations créées suite à des travaux de terrassement (signalisation de chantier livre-1 instruction interministérielle modifiée par arrêté interministérielle du 6 novembre 1992, ainsi que le manuel du chef de chantier).

Article 10– Implantation ouverture de chantier et récolement

La réalisation des travaux autorisés dans le cadre du présent arrêté devra faire l'objet d'une autorisation d'ouverture de chantier (AOC) 15 jours minimum avant la date démarrage envisagée pour les travaux à l'aide du formulaire téléchargeable en ligne sur le site de la ville. La conformité des travaux sur le domaine public sera contrôlée par le gestionnaire de la voirie au terme du chantier après **invitation par le pétitionnaire**. Les plans de récolement des travaux seront fournis par l'entreprise responsable des travaux sous la responsabilité du pétitionnaire et ce pour être intégrés aux réponses DT/DICT.

Toute extension ou tout changement d'affectation devra faire l'objet d'une nouvelle demande d'autorisation.

Article 11 – Redevance

En contrepartie de l'occupation du domaine public, le permissionnaire versera à la commune une redevance dont le montant sera calculé sur les bases des tarifs définis par le décret 2005-1676 du 27 décembre 2005, conformément notamment aux dispositions des articles R20-51 et R20-52 du Code des postes et communications électroniques.

Ce montant sera révisé au 1^{er} janvier de chaque année, conformément à l'article R20-53 du code précité.

Article 12 – Exécution de l'arrêté

Messieurs le directeur général des services et le directeur général des services techniques de Cherbourg-en-Cotentin, le commissaire central de police et le service de la police municipale sont chargés chacun en ce qui le concerne, de l'exécution du présent arrêté

Article 13– Recours

Conformément à l'article R 102 du code des tribunaux administratifs, le présent arrêté pourra faire l'objet d'un recours contentieux devant le tribunal administratif de Caen (3 rue Arthur Leduc, BP 25086, 14050 Caen cedex 4) dans un délai de deux mois à compter de sa date de notification ou de publication et/ou sa notification.

le

15 JUL. 2021

Par délégation,
le maire adjoint,

Patrice Martin



Diffusions

Le bénéficiaire pour notification,
La cellule gestion coordination travaux de Cherbourg-en-Cotentin.

Annexes

Coupes types de remblaiement des tranchées.

OBJECTIFS DE DENSIFICATION

q4	q3	q2
Éviter les tassements ultérieurs. Réaliser un bon épaulement des sols environnants	Effet d'enclume. Faciliter le compactage de la chaussée	Avoir des performances mécaniques correctes


La coupe de la tranchée est fournie avec la commande du travail, elle est généralement imposée par le gèstionnaire de la route. La coupe de tranchées s'inscrit dans les cas types suivants :

CAS TYPE I - TRANCHÉES SOUS CHAUSSÉE




L'épaisseur de la structure de chaussée, dans l'hypothèse où elle est refaite à l'identique, est majorée de 10 % du fait de l'impossibilité de la rendre aussi compacte que la chaussée existante.

CAS TYPE II - TRANCHÉES SOUS TROTTOIR



La structure du trottoir compacte pour trottoir non revêtu au minimum 0,15 m de grave bien graduée de bonne portance compactée avec un objectif de densification q3, pour trottoir revêtu d'une reconstruction à l'identique.

CAS TYPE III - TRANCHÉES SOUS ACCOTEMENT



La partie supérieure de remblai est réalisée avec un objectif q3 sur une épaisseur e égale à celle de la chaussée ec mais toujours avec un mini de 0,3 m. Les conditions relatives à l'enrobage et à la partie inférieure de remblai (q4) sont applicables.

CAS TYPE IV - TRANCHÉES SOUS ESPACE VERT



CAS PARTICULIER DES TRANCHÉES ÉTROITES ($L < 0,30 \text{ m}$)

Les schémas des cas-types I à IV sont applicables pour la définition des zones à porter aux objectifs de densification q4, q3 ou q2. Le compactage peut être réalisé par des pilonneuses à plaque de frappe étroite ou des matériels spécifiques tels que les roues vibrantes étroites (voir guide)

**ARRÊTÉ DU MAIRE
DE CHERBOURG-EN-COTENTIN**

ARRÊTÉ N°AR_2021_4240_CC

Monsieur Benoît ARRIVÉ, Maire de Cherbourg-en-Cotentin,

**ARRETE PORTANT PERMISSION DE VOIRIE
OCCUPATION DU DOMAINE PUBLIC**

VU le Code Général des Collectivités territoriales,

VU le code général des Propriétés des Personnes Publiques et notamment l'article L3111-1,

**OBJET : POSE D'ARTERES AERIENNES +
POTEAUX MANCHE NUMERIQUE
COMMUNE DELEGUEE LA GLACERIE**

VU le code de l'urbanisme dans ses articles L421-1 et suivants,

VU le code de la voirie routière et notamment les articles L112-1 à L112-8, L141-3 et L113-1 à L113-7

VU le Code des postes et des communications électroniques, notamment ses articles, L49-9, L47 et R20-45 à R20-54,

VU la loi n° 82-213 du 2 mars 1982 modifiée relative aux droits et libertés des collectivités locales;

VU la loi n° 83-8 du 7 janvier 1983 modifiée relative à la répartition des compétences entre les communes, les départements, les régions et l'état,

VU l'arrêté ministériel du 26 mars 2007 relatif aux demandes de permissions de voirie mentionnées L20-47 du code des postes et des communications électroniques,

VU le décret 2005-1676 du 27 décembre 2005

VU la délibération n°2009/139 du conseil communautaire en date du 29 juin 2006

VU l'arrêté n° AR_2021_0632_CC du 17 février 2021 du maire de Cherbourg-en-Cotentin, portant délégations de fonction et de signature aux maires adjoints,

VU l'état des lieux,

CONSIDERANT la demande de la société Circet N° 115-2021 du 04/03/2021 pour le compte de Manche numérique 235, rue Joseph Cugnot, 5000 Saint Lô,

ARRÊTE

Article 1 – Permission de voirie

Manche numérique est autorisé à établir, occuper exploiter des réseaux de communications électroniques implantés sur le domaine public routier communal. Les ouvrages faisant l'objet du présent arrêté portant permission de voirie ainsi que leur localisation sont détaillés à l'article 3 « nature des ouvrages ».

Cette permission de voirie est délivrée à titre personnel, précaire et révocable, dans le cadre de l'activité d'opérateur de communications électroniques, au sens notamment des articles L.32 à L.32-5, L.33 à L.33-10 du CPCE, exercée par le bénéficiaire et sous réserve du respect des dispositions législatives et réglementaires auxquelles il est soumis et des dispositions particulières détaillées ci-après.

Article 2- Cession et durée

Pour les ouvrages détaillés à l'article 3, la permission de voirie est établie jusqu'au **1^{er} janvier 2034**.

Elle prend effet au **1 avril 2021**, sous réserve du respect des dispositions de l'article 3.

Elle ne peut être cédée sans accord préalable de l'autorité gestionnaire.

S'il souhaite maintenir sur le domaine public les ouvrages autorisés au titre du présent arrêté au-delà de la date d'échéance sus-citée, le permissionnaire devra, au moins 3 mois avant cette date, solliciter le renouvellement de la permission de voirie qui lui a été accordée.

Article 3- Nature des ouvrages

Le permissionnaire remet à l'autorité compétente gestionnaire du domaine public, sous la forme d'un tableau figurant en annexe du présent arrêté, un descriptif détaillé des ouvrages occupant le domaine public et l'objet de la présente permission de voirie.

N° SRO	Rues	Total des artères aériennes En m ou km	Total des artères souterraines En m	Total des Chambres A l'unité	Total des Armoires SRO A l'unité	Total des poteaux A l'unité
50-063-546 (Plan 52)	Louis Pasteur	140.00				2
50-063-546 (Plan 53)	Bellevue	70.00				1

Le permissionnaire a fourni au gestionnaire du domaine public les plans de travaux des ouvrages au format numérique.

Article 4 - Prescriptions techniques particulières

TRANCHEE SOUS CHAUSSEE

La tranchée sera réalisée à une distance minimale de 0.70 m des bordures et caniveaux de voirie, dans le cas contraire, les enrobés devront être repris jusqu'au caniveau. La tranchée pourra être réalisée en bord de chaussée dans le cas d'une voirie sans bordure, il ne devra y avoir qu'un seul joint.

La génératrice supérieure des conduites devra être placée au minimum à 0.70 m du niveau fini de la

voie. Le remblayage de la tranchée sera réalisé conformément à la fiche technique annexée au présent arrêté. La découpe du revêtement devra être exécutée à la scie à disque, être le plus rectiligne possible,

il devra faire l'objet d'une validation de la cellule gestion coordination travaux avant réalisation des enrobés. Les matériaux de tranchée devront être substitués obligatoirement par des matériaux de carrière. Les déblais de tranchée seront évacués par l'entreprise chargée des travaux dans une décharge autorisée. Les revêtements de voirie pourront être réalisés en enrobés type BBSE EB6 50/70 0/6.3.

TRANCHEE SOUS TROTTOIR OU ACCOTEMENT

La génératrice supérieure de la conduite devra être placée au minimum à 0.70 m du niveau fini du trottoir ou de l'accotement. Le trottoir ou accotement sera remis en état à l'identique de l'existant.

Dans le cas où il existe un revêtement bitumineux, il devra être réfectionné avec une épaisseur de 4 cm en enrobés type BBSE EB6 50/70 0/6.3. Les matériaux de tranchée pourront être réutilisés s'ils présentent une qualité suffisante et après accord de la ville, dans le cas contraire, le remblayage de la tranchée sera réalisé conformément à la fiche technique annexée au présent arrêté.

MICRO TRANCHEE

La tranchée sera réalisée à une profondeur de 0.45 m, elle sera comblée avec du béton de tranchée, les enrobés seront découpés à la scie 10 cm de part et d'autre du bord de tranchée. Un joint de chaussée sera réalisé à l'émulsion de bitume.

Le remblaiement des tranchées sera exécuté conformément au guide de remblaiement des tranchées setra (GRT), et la norme NFP 98-331 de février 2005.

Article 5- Exploitation, entretien et maintenance des ouvrages-Responsabilités

Le permissionnaire est responsable de tous les accidents et dommages pouvant résulter de l'occupation ou de l'exploitation des ouvrages. Il sera tenu de maintenir en permanence en bon état et ses frais exclusifs tous les ouvrages faisant l'objet des permissions de voiries. Les droits des tiers sont et demeurent expressément réservés.

Article 6- Travaux ultérieurs sur le réseau routier

Conformément aux dispositions de l'article R20-49 du Code des postes et communications électroniques, « lorsqu'il procède à des travaux rendant nécessaire le déplacement ou la modification de l'installation, le gestionnaire informe l'occupant de la date à laquelle le déplacement ou la modification devront être réalisés avec un préavis qui, sauf urgence, ne peut être inférieur à deux mois ».

Lorsque les travaux réalisés dans l'intérêt du domaine occupé et conformément à sa destination à la charge du permissionnaire.

Article 7- Retrait de la permission

Les permissions de voirie sont par définition personnelles, précaire et révocables.

Les permissions de étant accordée pour l'exercice d'une activité d'opérateur de communications électroniques au sens notamment des articles L.32 à L.32-5, L.33 à L.33-10 du CPCE, ces dernières seront retirées de fait si le demandeur perd sa qualité d'opérateur de réseau de communication électronique.

Article 8- Situation des ouvrages au terme de la permission de voirie et en cas

d'abandon

Dans le cas de l'abandon des ouvrages et dans tous les cas où l'autorisation prendrait fin dans des conditions conformes à la réglementation en vigueur, les lieux devront être remis en état par le permissionnaire, à ses frais, sauf avis contraire du gestionnaire du domaine public.

Dispositions spéciales

Article 9 – Sécurité et signalisation de chantier

Le bénéficiaire devra signaler son chantier conformément aux textes en vigueur; devra également mettre en place des barrières de chantiers, afin de signaler aux usagers à pied les dénivellations créées suite à des travaux de terrassement (signalisation de chantier livre-1 instruction interministérielle modifiée par arrêté interministérielle du 6 novembre 1992, ainsi que le manuel du chef de chantier).

Article 10– Implantation ouverture de chantier et récolement

La réalisation des travaux autorisés dans le cadre du présent arrêté devra faire l'objet d'une autorisation d'ouverture de chantier (AOC) 15 jours minimum avant la date démarrage envisagée pour les travaux à l'aide du formulaire téléchargeable en ligne sur le site de la ville. La conformité des travaux sur le domaine public sera contrôlée par le gestionnaire de la voirie au terme du chantier après **invitation par le pétitionnaire**. Les plans de récolement des travaux seront fournis par l'entreprise responsable des travaux sous la responsabilité du pétitionnaire et ce pour être intégrés aux réponses DT/DICT.

Toute extension ou tout changement d'affectation devra faire l'objet d'une nouvelle demande d'autorisation.

Article 11 – Redevance

En contrepartie de l'occupation du domaine public, le permissionnaire versera à la commune une redevance dont le montant sera calculé sur les bases des tarifs définis par le décret 2005-1676 du 27 décembre 2005, conformément notamment aux dispositions des articles R20-51 et R20-52 du Code des postes et communications électroniques.

Ce montant sera révisé au 1^{er} janvier de chaque année, conformément à l'article R20-53 du code précité.

Article 12 – Exécution de l'arrêté

Messieurs le directeur général des services et le directeur général des services techniques de Cherbourg-en-Cotentin, le commissaire central de police et le service de la police municipale sont chargés chacun en ce qui le concerne, de l'exécution du présent arrêté

Article 13– Recours

Conformément à l'article R 102 du code des tribunaux administratifs, le présent arrêté pourra faire l'objet d'un recours contentieux devant le tribunal administratif de Caen (3 rue Arthur Leduc, BP 25086, 14050 Caen cedex 4) dans un délai de deux mois à compter de sa date de notification ou de publication et/ou sa notification.

le

15 JUIL. 2021

Par délégation,
le maire adjoint,

Patrice Martin,



Diffusions

Le bénéficiaire pour notification,
La cellule gestion coordination travaux de Cherbourg-en-Cotentin.

Annexes

Coupes types de remblaiement des tranchées.

OBJECTIFS DE DENSIFICATION

q4	q3	q2
Éviter les tassements ultérieurs. Réaliser un bon épaulement des sols environnants	Effet d'enclume. Faciliter le compactage de la chaussée	Avoir des performances mécaniques correctes


La coupe de la tranchée est fournie avec la commande du travail, elle est généralement imposée par le gestionnaire de la route. La coupe de tranchée s'inscrit dans les cas types suivants :

CAS TYPE I - TRANCHÉES SOUS CHAUSSEE



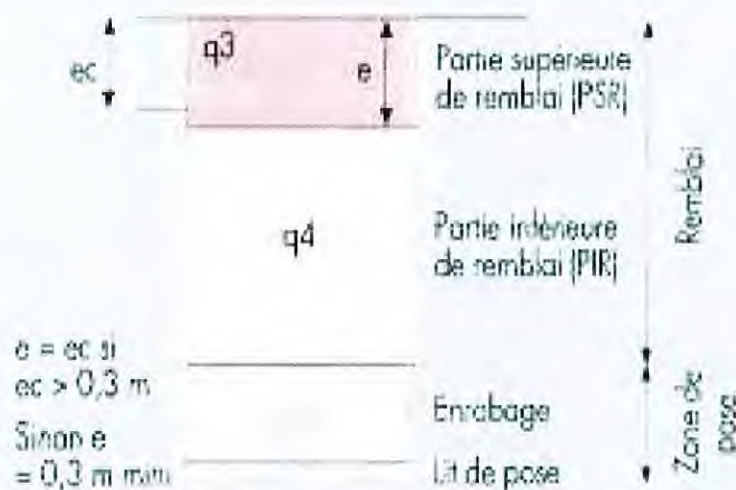
L'épaisseur de la structure de chaussée, dans l'hypothèse où elle est refaite à l'identique, est majorée de 10 % du fait de l'impossibilité de la rendre aussi compacte que la chaussée existante.

CAS TYPE II - TRANCHÉES SOUS TROTTOIR



La structure du trottoir comporte pour trottoir non revêtu au minimum 0,15 m de grave bien graduée de bonne portance compactée avec un objectif de densification q3, pour trottoir revêtu d'une reconstruction à l'identique.

CAS TYPE III - TRANCHÉES SOUS ACCOTEMENT



La partie supérieure de remblai est réalisée avec un objectif q3 sur une épaisseur (e) égale à celle de la chaussée (ec) mais toujours avec un mini de 0,3 m. Les conditions relatives à l'enrobage et à la partie inférieure de remblai (q4) sont applicables.

CAS TYPE IV - TRANCHÉES SOUS ESPACE VERT



CAS PARTICULIER DES TRANCHÉES ÉTROITES ($L < 0,30 \text{ m}$)

Les schémas des cas-types I à IV sont applicables pour la définition des zones à partir aux objectifs de densification q4, q3 ou q2. Le compactage peut être réalisé par des pilonneuses à plaque de frappe étroite ou des matériels spécifiques tels que les roues vibrantes étroites (voir guide).

**ARRÊTÉ DU MAIRE
DE CHERBOURG-EN-COTENTIN**

ARRÊTÉ N°AR_2021_4241_CC

Monsieur Benoît ARRIVÉ, Maire de Cherbourg-en-Cotentin,

**ARRETE PORTANT PERMISSION DE VOIRIE
OCCUPATION DU DOMAINE PUBLIC**

VU le Code Général des Collectivités territoriales,

VU le code général des Propriétés des Personnes Publiques et notamment l'article L3111-1,

**OBJET : POSE D'ARTERES AERIENNES +
POTEAUX MANCHE NUMERIQUE
COMMUNE DELEGUEE TOURLAVILLE**

VU le code de l'urbanisme dans ses articles L421-1 et suivants,

VU le code de la voirie routière et notamment les articles L112-1 à L112-8, L141-3 et L113-1 à L113-7

VU le Code des postes et des communications électroniques, notamment ses articles, L49-9, L47 et R20-45 à R20-54,

VU la loi n° 82-213 du 2 mars 1982 modifiée relative aux droits et libertés des collectivités locales;

VU la loi n° 83-8 du 7 janvier 1983 modifiée relative à la répartition des compétences entre les communes, les départements, les régions et l'état,

VU l'arrêté ministériel du 26 mars 2007 relatif aux demandes de permissions de voirie mentionnées L20-47 du code des postes et des communications électroniques,

VU le décret 2005-1676 du 27 décembre 2005

VU la délibération n°2009/139 du conseil communautaire en date du 29 juin 2006

VU l'arrêté n° AR_2021_0632_CC du 17 février 2021 du maire de Cherbourg-en-Cotentin, portant délégations de fonction et de signature aux maires adjoints,

VU l'état des lieux,

CONSIDERANT la demande de la société Circet N° 118-2021 du 04/03/2021 pour le compte de Manche numérique 235, rue Joseph Cugnot, 5000 Saint Lô,

ARRÊTE

Article 1 – Permission de voirie

Manche numérique est autorisé à établir, occuper exploiter des réseaux de communications électroniques implantés sur le domaine public routier communal. Les ouvrages faisant l'objet du présent arrêté portant permission de voirie ainsi que leur localisation sont détaillés à l'article 3 « nature des ouvrages ».

Cette permission de voirie est délivrée à titre personnel, précaire et révocable, dans le cadre de l'activité d'opérateur de communications électroniques, au sens notamment des articles L.32 à L.32-5, L.33 à L.33-10 du CPCE, exercée par le bénéficiaire et sous réserve du respect des dispositions législatives et réglementaires auxquelles il est soumis et des dispositions particulières détaillées ci-après.

Article 2- Cession et durée

Pour les ouvrages détaillés à l'article 3, la permission de voirie est établie jusqu'au **1^{ER} avril 2034**. Elle prend effet au **1 avril 2021**, sous réserve du respect des dispositions de l'article 3.

Elle ne peut être cédée sans accord préalable de l'autorité gestionnaire.

S'il souhaite maintenir sur le domaine public les ouvrages autorisés au titre du présent arrêté au-delà de la date d'échéance sus-citée, le permissionnaire devra, au moins 3 mois avant cette date, solliciter le renouvellement de la permission de voirie qui lui a été accordée.

Article 3- Nature des ouvrages

Le permissionnaire remet à l'autorité compétente gestionnaire du domaine public, sous la forme d'un tableau figurant en annexe du présent arrêté, un descriptif détaillé des ouvrages occupant le domaine public et l'objet de la présente permission de voirie.

N° SRO	Rues	Total des artères aériennes En m	Total des artères souterraines En m	Total des Chambres Au m2	Total des Armoires SRO A l'unité	Total des poteaux A l'unité
50-063-550	Marcet	70.00				1.00
50-063-550	Cassin	350.00				5.00
50-063-550	Cornelle	140.00				2.00
50-063-550	Liszt	210.00				3.00
50-063-550	Bois	140.00				2.00
50-063-550	Moulin	70.00				1.00

Le permissionnaire a fourni au gestionnaire du domaine public les plans de travaux des ouvrages au format papier.

Article 4 - Prescriptions techniques particulières

TRANCHEE SOUS CHAUSSEE

La tranchée sera réalisée à une distance minimale de 0.70 m des bordures et caniveaux de voirie, dans le cas contraire, les enrobés devront être repris jusqu'au caniveau. La tranchée pourra être réalisée en bord de chaussée dans le cas d'une voirie sans bordure, il ne devra y avoir qu'un seul joint.

La génératrice supérieure des conduites devra être placée au minimum à 0.70 m du niveau fini de la voie. Le remblayage de la tranchée sera réalisé conformément à la fiche technique annexée au présent arrêté. La découpe du revêtement devra être exécuté à la scie à disque, être le plus rectiligne possible, il devra faire l'objet d'une validation de la cellule gestion coordination travaux avant réalisation des enrobés. Les matériaux de tranchée devront être substitués obligatoirement par des matériaux de carrière. Les déblais de tranchée seront évacués par l'entreprise chargée des travaux dans une décharge autorisée. Les revêtements de voirie pourront être réalisés en enrobés type BBSE EB6 50/70 0/6.3.

TRANCHEE SOUS TROTTOIR OU ACCOTEMENT

La génératrice supérieure de la conduite devra être placée au minimum à 0.70 m du niveau fini du trottoir ou de l'accotement. Le trottoir ou accotement sera remis en état à l'identique de l'existant.

Dans le cas où il existe un revêtement bitumineux, il devra être réfectionné avec une épaisseur de 4 cm en enrobés type BBSE EB6 50/70 0/6.3. Les matériaux de tranchée pourront être réutilisés s'ils présentent une qualité suffisante et après accord de la ville, dans le cas contraire, le remblayage de la tranchée sera réalisé conformément à la fiche technique annexée au présent arrêté.

MICRO TRANCHEE

La tranchée sera réalisée à une profondeur de 0.45 m, elle sera comblée avec du béton de tranchée, les enrobés seront découpés à la scie 10 cm de part et d'autre du bord de tranchée. Un joint de chaussée sera réalisé à l'émulsion de bitume.

Le remblaiement des tranchées sera exécuté conformément au guide de remblaiement des tranchées setra (GRT), et la norme NFP 98-331 de février 2005.

Article 5- Exploitation, entretien et maintenance des ouvrages-Responsabilités

Le permissionnaire est responsable de tous les accidents et dommages pouvant résulter de l'occupation ou de l'exploitation des ouvrages. Il sera tenu de maintenir en permanence en bon état et ses frais exclusifs tous les ouvrages faisant l'objet des permissions de voiries. Les droits des tiers sont et demeurent expressément réservés.

Article 6- Travaux ultérieurs sur le réseau routier

Conformément aux dispositions de l'article R20-49 du Code des postes et communications électroniques, « lorsqu'il procède à des travaux rendant nécessaire le déplacement ou la modification de l'installation, le gestionnaire informe l'occupant de la date à laquelle le déplacement ou la modification devront être réalisés avec un préavis qui, sauf urgence, ne peut être inférieur à deux mois ».

Lorsque les travaux réalisés dans l'intérêt du domaine occupé et conformément à sa destination à la charge du permissionnaire.

Article 7- Retrait de la permission

Les permissions de voirie sont par définition personnelles, précaire et révocables.

Les permissions de voirie étant accordée pour l'exercice d'une activité d'opérateur de communications électroniques au sens notamment des articles L.32 à L.32-5, L.33 à L.33-10 du CPCE, ces dernières seront retirées de fait si le demandeur perd sa qualité d'opérateur de réseau de communication électronique.

Article 8- Situation des ouvrages au terme de la permission de voirie et en cas d'abandon

Dans le cas de l'abandon des ouvrages et dans tous les cas où l'autorisation prendrait fin dans des conditions conformes à la réglementation en vigueur, les lieux devront être remis en état par le permissionnaire, à ses frais, sauf avis contraire du gestionnaire du domaine public.

Dispositions spéciales

Article 9 – Sécurité et signalisation de chantier

Le bénéficiaire devra signaler son chantier conformément aux textes en vigueur, devra également mettre en place des barrières de chantiers, afin de signaler aux usagers à pied les dénivellations créées suite à des travaux de terrassement (signalisation de chantier livre-1 instruction interministérielle modifiée par arrêté interministérielle du 6 novembre 1992, ainsi que le manuel du chef de chantier).

Article 10- Implantation ouverture de chantier et récolement

La réalisation des travaux autorisés dans le cadre du présent arrêté devra faire l'objet d'une autorisation d'ouverture de chantier (AOC) 15 jours minimum avant la date démarrage envisagée pour les travaux à l'aide du formulaire téléchargeable en ligne sur le site de la ville. La conformité des travaux sur le domaine public sera contrôlée par le gestionnaire de la voirie au terme du chantier après **invitation par le pétitionnaire**. Les plans de récolement des travaux seront fournis par l'entreprise responsable des travaux sous la responsabilité du pétitionnaire et ce pour être intégrés aux réponses DT/DICT. Toute extension ou tout changement d'affectation devra faire l'objet d'une nouvelle demande d'autorisation.

Article 11 – Redevance

En contrepartie de l'occupation du domaine public, le permissionnaire versera à la commune une redevance dont le montant sera calculé sur les bases des tarifs définis par le décret 2005-1676 du 27 décembre 2005, conformément notamment aux dispositions des articles R20-51 et R20-52 du Code des postes et communications électroniques.

Ce montant sera révisé au 1^{er} janvier de chaque année, conformément à l'article R20-53 du code précité.

Article 12 – Exécution de l'arrêté

Messieurs le directeur général des services et le directeur général des services techniques de Cherbourg-en-Cotentin, le commissaire central de police et le service de la police municipale sont chargés chacun en ce qui le concerne, de l'exécution du présent arrêté

Article 13- Recours

Conformément à l'article R 102 du code des tribunaux administratifs, le présent arrêté pourra faire l'objet d'un recours contentieux devant le tribunal administratif de Caen (3 rue Arthur Leduc, BP 25086, 14050 Caen cedex 4) dans un délai de deux mois à compter de sa date de notification ou de publication et/ou sa notification.

le

15 JUIL. 2021

Par délégation,
le maire adjoint,

Patrice Martin,



Diffusions

Le bénéficiaire pour notification,
La cellule gestion coordination travaux de Cherbourg-en-Cotentin.

Annexes

Coupes types de remblaiement des tranchées.
Dossier du pétitionnaire.

OBJECTIFS DE DENSIFICATION

q4	q3	q2
Éviter les tassements ultérieurs. Réaliser un bon épaulement des sols environnants	Effet d'enclume Faciliter le compactage de la chaussée	Avoir des performances mécaniques correctes


La coupe de la tranchée est fournie avec la commande du travail, elle est généralement imposée par le gestionnaire de la route. La coupe de tranchée s'inscrit dans les cas types suivants :

CAS TYPE I - TRANCHÉES SOUS CHAUSSEE



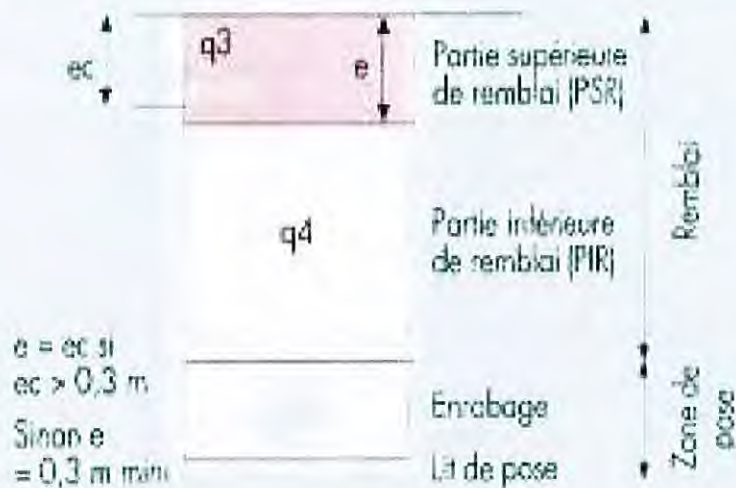
L'épaisseur de la structure de chaussée, dans l'hypothèse où elle est refaite à l'identique, est majorée de 10 % du fait de l'impossibilité de la rendre aussi compacte que la chaussée existante.

CAS TYPE II - TRANCHÉES SOUS TROTTOIR



La structure du trottoir compacte pour trottoir non revêtu au minimum 0,15 m de grave bien graduée de bonne portance compactée avec un objectif de densification q3, pour trottoir revêtu d'une reconstruction à l'identique.

CAS TYPE III - TRANCHÉES SOUS ACCOTEMENT



La partie supérieure de remblai est réalisée avec un objectif $q3$ sur une épaisseur e égale à celle de la chaussée (ec) mais toujours avec un mini de 0,3 m. Les conditions relatives à l'enrobage et à la partie inférieure de remblai ($q4$) sont applicables.

CAS TYPE IV - TRANCHÉES SOUS ESPACE VERT



CAS PARTICULIER DES TRANCHÉES ÉTROITES ($L < 0,30$ m)

Les schémas des cas-types I à IV sont applicables pour la définition des zones à porter aux objectifs de densification $q4$, $q3$ ou $q2$. Le compactage peut être réalisé par des pilonneuses à plaque de trappe étroite ou des matériels spécifiques tels que les roues vibrantes étroites (voir guide).

**ARRÊTÉ DU MAIRE
DE CHERBOURG-EN-COTENTIN**

ARRÊTÉ N°AR_2021_4242_CC

Monsieur Benoît ARRIVÉ, Maire de Cherbourg-en-Cotentin,

**ARRETE PORTANT PERMISSION DE VOIRIE
OCCUPATION DU DOMAINE PUBLIC**

VU le Code Général des Collectivités territoriales,

VU le code général des Propriétés des Personnes Publiques et notamment l'article L3111-1,

**OBJET : POSE D'ARTERES AERIENNES +
POTEAUX MANCHE NUMERIQUE
COMMUNE DELEGUEE
CHERBOURG-OCTEVILLE**

VU le code de l'urbanisme dans ses articles L421-1 et suivants,

VU le code de la voirie routière et notamment les articles L112-1 à L112-8, L141-3 et L113-1 à L113-7

VU le Code des postes et des communications électroniques, notamment ses articles, L49-9, L47 et R20-45 à R20-54,

VU la loi n° 82-213 du 2 mars 1982 modifiée relative aux droits et libertés des collectivités locales;

VU la loi n° 83-8 du 7 janvier 1983 modifiée relative à la répartition des compétences entre les communes, les départements, les régions et l'état,

VU l'arrêté ministériel du 26 mars 2007 relatif aux demandes de permissions de voirie mentionnées L20-47 du code des postes et des communications électroniques,

VU le décret 2005-1676 du 27 décembre 2005

VU la délibération n°2009/139 du conseil communautaire en date du 29 juin 2006

VU l'arrêté n° AR_2021_0632_CC du 17 février 2021 du maire de Cherbourg-en-Cotentin, portant délégations de fonction et de signature aux maires adjoints,

VU l'état des lieux,

CONSIDERANT la demande de la société Circet N° 119-2021 du 04/03/2021 pour le compte de Manche numérique 235, rue Joseph Cugnot, 5000 Saint Lô,

ARRÊTE

Article 1 – Permission de voirie

Manche numérique est autorisé à établir, occuper exploiter des réseaux de communications électroniques implantés sur le domaine public routier communal. Les ouvrages faisant l'objet du présent arrêté portant permission de voirie ainsi que leur localisation sont détaillés à l'article 3 « nature des ouvrages ».

Cette permission de voirie est délivrée à titre personnel, précaire et révocable, dans le cadre de l'activité d'opérateur de communications électroniques, au sens notamment des articles L.32 à L.32-5, L.33 à L.33-10 du CPCE, exercée par le bénéficiaire et sous réserve du respect des dispositions législatives et réglementaires auxquelles il est soumis et des dispositions particulières détaillées ci-après.

Article 2- Cession et durée

Pour les ouvrages détaillés à l'article 3, la permission de voirie est établie jusqu'au **1 AVRIL 2034**. Elle prend effet au **1 AVRIL 2021**, sous réserve du respect des dispositions de l'article 3.

Elle ne peut être cédée sans accord préalable de l'autorité gestionnaire.

S'il souhaite maintenir sur le domaine public les ouvrages autorisés au titre du présent arrêté au-delà de la date d'échéance sus-citée, le permissionnaire devra, au moins 3 mois avant cette date, solliciter le renouvellement de la permission de voirie qui lui a été accordée.

Article 3- Nature des ouvrages

Le permissionnaire remet à l'autorité compétente gestionnaire du domaine public, sous la forme d'un tableau figurant en annexe du présent arrêté, un descriptif détaillé des ouvrages occupant le domaine public et l'objet de la présente permission de voirie.

N° SRO	Rues	Total des artères aériennes En m ou km	Total des artères souterraines En m	Total des Chambres A l'unité	Total des Armoires SRO A l'unité	Total des poteaux A l'unité
50-063-550	Maupas	70.00				1.00
50-063-550	Saint Jean	210.00				3.00
50-063-550	Vaur	140.00				2.00
50-063-550	Fleming	70.00				1.00
50-063-550	Lecarpentier	70.00				1.00

Le permissionnaire a fourni au gestionnaire du domaine public les plans de travaux des ouvrages au format numérique.

Article 4 - Prescriptions techniques particulières

TRANCHEE SOUS CHAUSSEE

La tranchée sera réalisée à une distance minimale de 0.70 m des bordures et caniveaux de voirie, dans le cas contraire, les enrobés devront être repris jusqu'au caniveau. La tranchée pourra être réalisée en bord de chaussée dans le cas d'une voirie sans bordure, il ne devra y avoir qu'un seul joint.

La génératrice supérieure des conduites devra être placée au minimum à 0.70 m du niveau fini de la voie. Le remblayage de la tranchée sera réalisé conformément à la fiche technique annexée au présent arrêté. La découpe du revêtement devra être exécuté à la scie à disque, être le plus rectiligne possible, il devra faire l'objet d'une validation de la cellule gestion coordination travaux avant réalisation des enrobés. Les matériaux de tranchée devront être substitués obligatoirement par des matériaux de carrière. Les déblais de tranchée seront évacués par l'entreprise chargée des travaux dans une décharge autorisée. Les revêtements de voirie pourront être réalisés en enrobés type BBSE EB6 50/70 0/6.3.

TRANCHEE SOUS TROTTOIR OU ACCOTEMENT

La génératrice supérieure de la conduite devra être placée au minimum à 0.70 m du niveau fini du trottoir ou de l'accotement. Le trottoir ou accotement sera remis en état à l'identique de l'existant.

Dans le cas où il existe un revêtement bitumineux, il devra être réfectionné avec une épaisseur de 4 cm en enrobés type BBSE EB6 50/70 0/6.3. Les matériaux de tranchée pourront être réutilisés s'ils présentent une qualité suffisante et après accord de la ville, dans le cas contraire, le remblayage de la tranchée sera réalisé conformément à la fiche technique annexée au présent arrêté.

MICRO TRANCHEE

La tranchée sera réalisée à une profondeur de 0.45 m, elle sera comblée avec du béton de tranchée, les enrobés seront découpés à la scie 10 cm de part et d'autre du bord de tranchée. Un joint de chaussée sera réalisé à l'émulsion de bitume.

Le remblaiement des tranchées sera exécuté conformément au guide de remblaiement des tranchées setra (GRT), et la norme NFP 98-331 de février 2005.

Article 5- Exploitation, entretien et maintenance des ouvrages-Responsabilités

Le permissionnaire est responsable de tous les accidents et dommages pouvant résulter de l'occupation ou de l'exploitation des ouvrages. Il sera tenu de maintenir en permanence en bon état et ses frais exclusifs tous les ouvrages faisant l'objet des permissions de voiries. Les droits des tiers sont et demeurent expressément réservés.

Article 6- Travaux ultérieurs sur le réseau routier

Conformément aux dispositions de l'article R20-49 du Code des postes et communications électroniques, « lorsqu'il procède à des travaux rendant nécessaire le déplacement ou la modification de l'installation, le gestionnaire informe l'occupant de la date à laquelle le déplacement ou la modification devront être réalisés avec un préavis qui, sauf urgence, ne peut être inférieur à deux mois ».

Lorsque les travaux réalisés dans l'intérêt du domaine occupé et conformément à sa destination à la charge du permissionnaire.

Article 7- Retrait de la permission

Les permissions de voirie sont par définition personnelles, précaire et révocables.

Les permissions de étant accordée pour l'exercice d'une activité d'opérateur de communications électroniques au sens notamment des articles L.32 à L.32-5, L.33 à L.33-10 du CPCE, ces dernières seront retirées de fait si le demandeur perd sa qualité d'opérateur de réseau de communication

électronique.

Article 8- Situation des ouvrages au terme de la permission de voirie et en cas d'abandon

Dans le cas de l'abandon des ouvrages et dans tous les cas où l'autorisation prendrait fin dans des conditions conformes à la réglementation en vigueur, les lieux devront être remis en état par le permissionnaire, à ses frais, sauf avis contraire du gestionnaire du domaine public.

Dispositions spéciales

Article 9 – Sécurité et signalisation de chantier

Le bénéficiaire devra signaler son chantier conformément aux textes en vigueur, devra également mettre en place des barrières de chantiers, afin de signaler aux usagers à pied les dénivellations créées suite à des travaux de terrassement (signalisation de chantier livre-1 instruction interministérielle modifiée par arrêté interministérielle du 6 novembre 1992, ainsi que le manuel du chef de chantier).

Article 10- Implantation ouverture de chantier et récolement

La réalisation des travaux autorisés dans le cadre du présent arrêté devra faire l'objet d'une autorisation d'ouverture de chantier (AOC) 15 jours minimum avant la date démarrage envisagée pour les travaux à l'aide du formulaire téléchargeable en ligne sur le site de la ville. La conformité des travaux sur le domaine public sera contrôlée par le gestionnaire de la voirie au terme du chantier après **invitation par le pétitionnaire**. Les plans de récolement des travaux seront fournis par l'entreprise responsable des travaux sous la responsabilité du pétitionnaire et ce pour être intégrés aux réponses DT/DICT.

Toute extension ou tout changement d'affectation devra faire l'objet d'une nouvelle demande d'autorisation.

Article 11 – Redevance

En contrepartie de l'occupation du domaine public, le permissionnaire versera à la commune une redevance dont le montant sera calculé sur les bases des tarifs définis par le décret 2005-1676 du 27 décembre 2005, conformément notamment aux dispositions des articles R20-51 et R20-52 du Code des postes et communications électroniques.

Ce montant sera révisé au 1^{er} janvier de chaque année, conformément à l'article R20-53 du code précité.

Article 12 – Exécution de l'arrêté

Messieurs le directeur général des services et le directeur général des services techniques de Cherbourg-en-Cotentin, le commissaire central de police et le service de la police municipale sont chargés chacun en ce qui le concerne, de l'exécution du présent arrêté

Article 13- Recours

Conformément à l'article R 102 du code des tribunaux administratifs, le présent arrêté pourra faire l'objet d'un recours contentieux devant le tribunal administratif de Caen (3 rue Arthur Leduc, BP 25086, 14050 Caen cedex 4) dans un délai de deux mois à compter de sa date de notification ou de publication et/ou sa notification.

le 15 JUIL. 2021

Par délégation,
le maire adjoint

Patrice Martin,



Diffusions

Le bénéficiaire pour notification,
La cellule gestion coordination travaux de Cherbourg-en-Cotentin.

Annexes

Coupes types de remblaiement des tranchées.

OBJECTIFS DE DENSIFICATION

q4	q3	q2
Éviter les tassements ultérieurs. Réaliser un bon épaulement des sols environnants	Effet d'enclume. Faciliter le compactage de la chaussée	Avoir des performances mécaniques correctes


La coupe de la tranchée est fournie avec la commande du travail, elle est généralement imposée par le gènerateur de la route. La coupe de tranchée s'inscrit dans les cas types suivants :

CAS TYPE I - TRANCHÉES SOUS CHAUSSEE



L'épaisseur de la structure de chaussée, dans l'hypothèse où elle est refaite à l'identique, est majorée de 10 % du fait de l'impossibilité de la rendre aussi compacte que la chaussée existante.

CAS TYPE II - TRANCHÉES SOUS TROTTOIR



La structure du trottoir compacte pour trottoir non revêtu au minimum 0,15 m de grave bien graduée de bonne portance compactée avec un objectif de densification q3, pour trottoir revêtu d'une reconstruction à l'identique.

CAS TYPE III - TRANCHÉES SOUS ACCOTEMENT



La partie supérieure de remblai est réalisée avec un objectif q3 sur une épaisseur (e) égale à celle de la chaussée (ec) mais toujours avec un mini de 0,3 m. Les conditions relatives à l'enrobage et à la partie inférieure de remblai (q4) sont applicables.

CAS TYPE IV - TRANCHÉES SOUS ESPACE VERT



CAS PARTICULIER DES TRANCHÉES ÉTROITES (L < 0,30 m)

Les schémas des cas-types I à IV sont applicables pour la délimitation des zones à porter aux objectifs de densification q4, q3 ou q2. Le compactage peut être réalisé par des pilonneuses à plaque de trappe étroite ou des matériels spécifiques tels que les roues vibrantes étroites (voir guide).

**ARRÊTÉ DU MAIRE
DE CHERBOURG-EN-COTENTIN**

ARRÊTÉ N°AR_2021_4243_CC

Monsieur Benoît ARRIVÉ, Maire de Cherbourg-en-Cotentin,

**ARRETE PORTANT PERMISSION DE VOIRIE
OCCUPATION DU DOMAINE PUBLIC**

VU le Code Général des Collectivités territoriales,

VU le code général des Propriétés des Personnes Publiques et notamment l'article L3111-1,

**OBJET : POSE D'ARTERES AERIENNES +
POTEAUX MANCHE NUMERIQUE
COMMUNE DELEGUEE TOURLAVILLE**

VU le code de l'urbanisme dans ses articles L421-1 et suivants,

VU le code de la voirie routière et notamment les articles L112-1 à L112-8, L141-3 et L113-1 à L113-7

VU le Code des postes et des communications électroniques, notamment ses articles, L49-9, L47 et R20-45 à R20-54,

VU la loi n° 82-213 du 2 mars 1982 modifiée relative aux droits et libertés des collectivités locales;

VU la loi n° 83-8 du 7 janvier 1983 modifiée relative à la répartition des compétences entre les communes, les départements, les régions et l'état,

VU l'arrêté ministériel du 26 mars 2007 relatif aux demandes de permissions de voirie mentionnées L20-47 du code des postes et des communications électroniques,

VU le décret 2005-1676 du 27 décembre 2005

VU la délibération n°2009/139 du conseil communautaire en date du 29 juin 2006

VU l'arrêté n° AR_2021_0632_CC du 17 février 2021 du maire de Cherbourg-en-Cotentin, portant délégations de fonction et de signature aux maires adjoints,

VU l'état des lieux,

CONSIDERANT la demande de la société Circet N° 113-2021 du 04/03/2021 pour le compte de Manche numérique 235, rue Joseph Cugnot, 5000 Saint Lô,

ARRÊTE

Article 1 – Permission de voirie

Manche numérique est autorisé à établir, occuper exploiter des réseaux de communications électroniques implantés sur le domaine public routier communal. Les ouvrages faisant l'objet du présent arrêté portant permission de voirie ainsi que leur localisation sont détaillés à l'article 3 « nature des ouvrages ».

Cette permission de voirie est délivrée à titre personnel, précaire et révocable, dans le cadre de l'activité d'opérateur de communications électroniques, au sens notamment des articles L.32 à L.32-5, L.33 à L.33-10 du CPCE, exercée par le bénéficiaire et sous réserve du respect des dispositions législatives et réglementaires auxquelles il est soumis et des dispositions particulières détaillées ci-après.

Article 2- Cession et durée

Pour les ouvrages détaillés à l'article 3, la permission de voirie est établie jusqu'au **1^{ER} avril 2034**. Elle prend effet au **1 avril 2021**, sous réserve du respect des dispositions de l'article 3.

Elle ne peut être cédée sans accord préalable de l'autorité gestionnaire.

S'il souhaite maintenir sur le domaine public les ouvrages autorisés au titre du présent arrêté au-delà de la date d'échéance sus-citée, le permissionnaire devra, au moins 3 mois avant cette date, solliciter le renouvellement de la permission de voirie qui lui a été accordée.

Article 3- Nature des ouvrages

Le permissionnaire remet à l'autorité compétente gestionnaire du domaine public, sous la forme d'un tableau figurant en annexe du présent arrêté, un descriptif détaillé des ouvrages occupant le domaine public et l'objet de la présente permission de voirie.

N° SRO	Rues	Total des artères aériennes En m	Total des artères souterraines En m	Total des Chambres Au m2	Total des Armoires SRO A l'unité	Total des poteaux A l'unité
50-063-543 (Plan 36)	Eglise st joseph	70.00				1.00
50-063-543 (Plan 69)	Corderie	70.00				1.00
50-063-543 (Plan 59)	Corderie	70.00				1.00
50-063-543 (Plan 60)	Debussy	70.00				1.00

Le permissionnaire a fourni au gestionnaire du domaine public les plans de travaux des ouvrages au format papier.

Article 4 - Prescriptions techniques particulières

TRANCHEE SOUS CHAUSSEE

La tranchée sera réalisée à une distance minimale de 0.70 m des bordures et caniveaux de voirie, dans le cas contraire, les enrobés devront être repris jusqu'au caniveau. La tranchée pourra être réalisée en bord de chaussée dans le cas d'une voirie sans bordure, il ne devra y avoir qu'un seul joint.

La génératrice supérieure des conduites devra être placée au minimum à 0.70 m du niveau fini de la voie. Le remblayage de la tranchée sera réalisé conformément à la fiche technique annexée au présent arrêté. La découpe du revêtement devra être exécuté à la scie à disque, être le plus rectiligne possible, il devra faire l'objet d'une validation de la cellule gestion coordination travaux avant réalisation des enrobés. Les matériaux de tranchée devront être substitués obligatoirement par des matériaux de carrière. Les déblais de tranchée seront évacués par l'entreprise chargée des travaux dans une décharge autorisée. Les revêtements de voirie pourront être réalisés en enrobés type BBSE EB6 50/70 0/6.3.

TRANCHEE SOUS TROTTOIR OU ACCOTEMENT

La génératrice supérieure de la conduite devra être placée au minimum à 0.70 m du niveau fini du trottoir ou de l'accotement. Le trottoir ou accotement sera remis en état à l'identique de l'existant.

Dans le cas où il existe un revêtement bitumineux, il devra être réfectionné avec une épaisseur de 4 cm en enrobés type BBSE EB6 50/70 0/6.3. Les matériaux de tranchée pourront être réutilisés s'ils présentent une qualité suffisante et après accord de la ville, dans le cas contraire, le remblayage de la tranchée sera réalisé conformément à la fiche technique annexée au présent arrêté.

MICRO TRANCHEE

La tranchée sera réalisée à une profondeur de 0.45 m, elle sera comblée avec du béton de tranchée, les enrobés seront découpés à la scie 10 cm de part et d'autre du bord de tranchée. Un joint de chaussée sera réalisé à l'émulsion de bitume.

Le remblaiement des tranchées sera exécuté conformément au guide de remblaiement des tranchées setra (GRT), et la norme NFP 98-331 de février 2005.

Article 5- Exploitation, entretien et maintenance des ouvrages-Responsabilités

Le permissionnaire est responsable de tous les accidents et dommages pouvant résulter de l'occupation ou de l'exploitation des ouvrages. Il sera tenu de maintenir en permanence en bon état et ses frais exclusifs tous les ouvrages faisant l'objet des permissions de voiries. Les droits des tiers sont et demeurent expressément réservés.

Article 6- Travaux ultérieurs sur le réseau routier

Conformément aux dispositions de l'article R20-49 du Code des postes et communications électroniques, « lorsqu'il procède à des travaux rendant nécessaire le déplacement ou la modification de l'installation, le gestionnaire informe l'occupant de la date à laquelle le déplacement ou la modification devront être réalisés avec un préavis qui, sauf urgence, ne peut être inférieur à deux mois ».

Lorsque les travaux réalisés dans l'intérêt du domaine occupé et conformément à sa destination à la charge du permissionnaire.

Article 7- Retrait de la permission

Les permissions de voirie sont par définition personnelles, précaire et révocables.

Les permissions de étant accordée pour l'exercice d'une activité d'opérateur de communications électroniques au sens notamment des articles L.32 à L.32-5, L.33 à L.33-10 du CPCE, ces dernières seront retirées de fait si le demandeur perd sa qualité d'opérateur de réseau de communication

électronique.

Article 8- Situation des ouvrages au terme de la permission de voirie et en cas d'abandon

Dans le cas de l'abandon des ouvrages et dans tous les cas où l'autorisation prendrait fin dans des conditions conformes à la réglementation en vigueur, les lieux devront être remis en état par le permissionnaire, à ses frais, sauf avis contraire du gestionnaire du domaine public.

Dispositions spéciales

Article 9 – Sécurité et signalisation de chantier

Le bénéficiaire devra signaler son chantier conformément aux textes en vigueur, devra également mettre en place des barrières de chantiers, afin de signaler aux usagers à pied les dénivellations créées suite à des travaux de terrassement (signalisation de chantier livre-1 instruction interministérielle modifiée par arrêté interministérielle du 6 novembre 1992, ainsi que le manuel du chef de chantier).

Article 10– Implantation ouverture de chantier et récolement

La réalisation des travaux autorisés dans le cadre du présent arrêté devra faire l'objet d'une autorisation d'ouverture de chantier (AOC) 15 jours minimum avant la date démarrage envisagée pour les travaux à l'aide du formulaire téléchargeable en ligne sur le site de la ville. La conformité des travaux sur le domaine public sera contrôlée par le gestionnaire de la voirie au terme du chantier après **invitation par le pétitionnaire**. Les plans de récolement des travaux seront fournis par l'entreprise responsable des travaux sous la responsabilité du pétitionnaire et ce pour être intégrés aux réponses DT/DICT. Toute extension ou tout changement d'affectation devra faire l'objet d'une nouvelle demande d'autorisation.

Article 11 – Redevance

En contrepartie de l'occupation du domaine public, le permissionnaire versera à la commune une redevance dont le montant sera calculé sur les bases des tarifs définis par le décret 2005-1676 du 27 décembre 2005, conformément notamment aux dispositions des articles R20-51 et R20-52 du Code des postes et communications électroniques.

Ce montant sera révisé au 1^{er} janvier de chaque année, conformément à l'article R20-53 du code précité.

Article 12 – Exécution de l'arrêté

Messieurs le directeur général des services et le directeur général des services techniques de Cherbourg-en-Cotentin, le commissaire central de police et le service de la police municipale sont chargés chacun en ce qui le concerne, de l'exécution du présent arrêté

Article 13– Recours

Conformément à l'article R 102 du code des tribunaux administratifs, le présent arrêté pourra faire l'objet d'un recours contentieux devant le tribunal administratif de Caen (3 rue Arthur Leduc, BP 25086, 14050 Caen cedex 4) dans un délai de deux mois à compter de sa date de notification ou de publication et/ou sa notification.

le 15 JUL. 2021

Par délégation,
le maire adjoint,


Patrice Martin,



Diffusions

Le bénéficiaire pour notification,
La cellule gestion coordination travaux de Cherbourg-en-Cotentin.

Annexes

Coupes types de remblaiement des tranchées.
Dossier du pétitionnaire.

OBJECTIFS DE DENSIFICATION

q4	q3	q2
Éviter les tassements ultérieurs. Réaliser un bon épaulement des sols environnants	Effet d'enclume. Faciliter le compactage de la chaussée	Avoir des performances mécaniques correctes


La coupe de la tranchée est fournie avec la commande du travail, elle est généralement imposée par le gestionnaire de la route. La coupe de tranchée s'inscrit dans les cas types suivants :

CAS TYPE I - TRANCHÉES SOUS CHAUSSEE




L'épaisseur de la structure de chaussée, dans l'hypothèse où elle est refaite à l'identique, est majorée de 10 % du fait de l'impossibilité de la rendre aussi compacte que la chaussée existante.

CAS TYPE II - TRANCHÉES SOUS TROTTOIR



La structure du trottoir compacte pour trottoir non revêtu au minimum 0,15 m de grave bien graduée de bonne portance compactée avec un objectif de densification q3, pour trottoir revêtu d'une reconstruction à l'identique.

CAS TYPE III - TRANCHÉES SOUS ACCOTEMENT



La partie supérieure de remblai est réalisée avec un objectif q3 sur une épaisseur (e) égale à celle de la chaussée (ec) mais toujours avec un mini de 0,3 m. Les conditions relatives à l'enrobage et à la partie inférieure de remblai (q4) sont applicables.

CAS TYPE IV - TRANCHÉES SOUS ESPACE VERT



CAS PARTICULIER DES TRANCHÉES ÉTROITES ($L < 0,30 \text{ m}$)

Les schémas des cas-types I à IV sont applicables pour la définition des zones à partir des objectifs de densification q4, q3 ou q2. Le compactage peut être réalisé par des pilonneuses à plaque de frappe étroite ou des matériels spécifiques tels que les roues vibrantes étroites (voir guide)

**ARRÊTÉ DU MAIRE
DE CHERBOURG-EN-COTENTIN**

ARRETÉ N°AR_2021_4244_CC

Monsieur Benoît ARRIVÉ, Maire de Cherbourg-en-Cotentin,

**ARRETE PORTANT PERMISSION DE VOIRIE
OCCUPATION DU DOMAINE PUBLIC**

VU le Code Général des Collectivités territoriales,

VU le code général des Propriétés des Personnes Publiques et notamment l'article L3111-1,

**OBJET : POSE D'ARTERES AERIENNES +
POTEAUX MANCHE NUMERIQUE
COMMUNE DELEGUEE TOURLAVILLE**

VU le code de l'urbanisme dans ses articles L421-1 et suivants,

VU le code de la voirie routière et notamment les articles L112-1 à L112-8, L141-3 et L113-1 à L113-7

VU le Code des postes et des communications électroniques, notamment ses articles, L49-9, L47 et R20-45 à R20-54,

VU la loi n° 82-213 du 2 mars 1982 modifiée relative aux droits et libertés des collectivités locales;

VU la loi n° 83-8 du 7 janvier 1983 modifiée relative à la répartition des compétences entre les communes, les départements, les régions et l'état,

VU l'arrêté ministériel du 26 mars 2007 relatif aux demandes de permissions de voirie mentionnées L20-47 du code des postes et des communications électroniques,

VU le décret 2005-1676 du 27 décembre 2005

VU la délibération n°2009/139 du conseil communautaire en date du 29 juin 2006

VU l'arrêté n° AR_2021_0632_CC du 17 février 2021 du maire de Cherbourg-en-Cotentin, portant délégations de fonction et de signature aux maires adjoints,

VU l'état des lieux,

CONSIDERANT la demande de la société Circet N° 112-2021 du 04/03/2021 pour le compte de Manche numérique 235, rue Joseph Cugnot, 5000 Saint Lô,

ARRÊTE

Article 1 – Permission de voirie

Manche numérique est autorisé à établir, occuper exploiter des réseaux de communications électroniques implantés sur le domaine public routier communal. Les ouvrages faisant l'objet du présent arrêté portant permission de voirie ainsi que leur localisation sont détaillés à l'article 3 « nature des ouvrages ».

Cette permission de voirie est délivrée à titre personnel, précaire et révocable, dans le cadre de l'activité d'opérateur de communications électroniques, au sens notamment des articles L.32 à L.32-5, L.33 à L.33-10 du CPCE, exercée par le bénéficiaire et sous réserve du respect des dispositions législatives et réglementaires auxquelles il est soumis et des dispositions particulières détaillées ci-après.

Article 2- Cession et durée

Pour les ouvrages détaillés à l'article 3, la permission de voirie est établie jusqu'au **1^{ER} avril 2034**. Elle prend effet au **1 avril 2021**, sous réserve du respect des dispositions de l'article 3.

Elle ne peut être cédée sans accord préalable de l'autorité gestionnaire.

S'il souhaite maintenir sur le domaine public les ouvrages autorisés au titre du présent arrêté au-delà de la date d'échéance sus-citée, le permissionnaire devra, au moins 3 mois avant cette date, solliciter le renouvellement de la permission de voirie qui lui a été accordée.

Article 3- Nature des ouvrages

Le permissionnaire remet à l'autorité compétente gestionnaire du domaine public, sous la forme d'un tableau figurant en annexe du présent arrêté, un descriptif détaillé des ouvrages occupant le domaine public et l'objet de la présente permission de voirie.

N° SRO	Rues	Total des artères aériennes En m	Total des artères souterraines En m	Total des Chambres Au m2	Total des Armoires SRO A l'unité	Total des poteaux A l'unité
50-063-542 (Plan 24)	Forfert	70.00				1.00
50-063-542 (Plan 25)	Bois	70.00				1.00

Le permissionnaire a fourni au gestionnaire du domaine public les plans de travaux des ouvrages au format papier.

Article 4 - Prescriptions techniques particulières

TRANCHEE SOUS CHAUSSEE

La tranchée sera réalisée à une distance minimale de 0.70 m des bordures et caniveaux de voirie, dans le cas contraire, les enrobés devront être repris jusqu'au caniveau. La tranchée pourra être réalisée en bord de chaussée dans le cas d'une voirie sans bordure, il ne devra y avoir qu'un seul joint.

La génératrice supérieure des conduites devra être placée au minimum à 0.70 m du niveau fini de la

voie. Le remblayage de la tranchée sera réalisé conformément à la fiche technique annexée au présent arrêté. La découpe du revêtement devra être exécutée à la scie à disque, être le plus rectiligne possible, il devra faire l'objet d'une validation de la cellule gestion coordination travaux avant réalisation des enrobés. Les matériaux de tranchée devront être substitués obligatoirement par des matériaux de carrière. Les déblais de tranchée seront évacués par l'entreprise chargée des travaux dans une décharge autorisée. Les revêtements de voirie pourront être réalisés en enrobés type BBSE EB6 50/70 0/6.3.

TRANCHEE SOUS TROTTOIR OU ACCOTEMENT

La génératrice supérieure de la conduite devra être placée au minimum à 0.70 m du niveau fini du trottoir ou de l'accotement. Le trottoir ou accotement sera remis en état à l'identique de l'existant.

Dans le cas où il existe un revêtement bitumineux, il devra être réfectionné avec une épaisseur de 4 cm en enrobés type BBSE EB6 50/70 0/6.3. Les matériaux de tranchée pourront être réutilisés s'ils présentent une qualité suffisante et après accord de la ville, dans le cas contraire, le remblayage de la tranchée sera réalisé conformément à la fiche technique annexée au présent arrêté.

MICRO TRANCHEE

La tranchée sera réalisée à une profondeur de 0.45 m, elle sera comblée avec du béton de tranchée, les enrobés seront découpés à la scie 10 cm de part et d'autre du bord de tranchée. Un joint de chaussée sera réalisé à l'émulsion de bitume.

Le remblaiement des tranchées sera exécuté conformément au guide de remblaiement des tranchées setra (GRT), et la norme NFP 98-331 de février 2005.

Article 5- Exploitation, entretien et maintenance des ouvrages-Responsabilités

Le permissionnaire est responsable de tous les accidents et dommages pouvant résulter de l'occupation ou de l'exploitation des ouvrages. Il sera tenu de maintenir en permanence en bon état et ses frais exclusifs tous les ouvrages faisant l'objet des permissions de voiries. Les droits des tiers sont et demeurent expressément réservés.

Article 6- Travaux ultérieurs sur le réseau routier

Conformément aux dispositions de l'article R20-49 du Code des postes et communications électroniques, « lorsqu'il procède à des travaux rendant nécessaire le déplacement ou la modification de l'installation, le gestionnaire informe l'occupant de la date à laquelle le déplacement ou la modification devront être réalisés avec un préavis qui, sauf urgence, ne peut être inférieur à deux mois ».

Lorsque les travaux réalisés dans l'intérêt du domaine occupé et conformément à sa destination à la charge du permissionnaire.

Article 7- Retrait de la permission

Les permissions de voirie sont par définition personnelles, précaire et révocables.

Les permissions de étant accordée pour l'exercice d'une activité d'opérateur de communications électroniques au sens notamment des articles L.32 à L.32-5, L.33 à L.33-10 du CPCE, ces dernières seront retirées de fait si le demandeur perd sa qualité d'opérateur de réseau de communication électronique.

Article 8- Situation des ouvrages au terme de la permission de voirie et en cas d'abandon

Dans le cas de l'abandon des ouvrages et dans tous les cas où l'autorisation prendrait fin dans des conditions conformes à la réglementation en vigueur, les lieux devront être remis en état par le

permissionnaire, à ses frais, sauf avis contraire du gestionnaire du domaine public.

Dispositions spéciales

Article 9 – Sécurité et signalisation de chantier

Le bénéficiaire devra signaler son chantier conformément aux textes en vigueur, devra également mettre en place des barrières de chantiers, afin de signaler aux usagers à pied les dénivellations créées suite à des travaux de terrassement (signalisation de chantier livre-1 Instruction interministérielle modifiée par arrêté interministérielle du 6 novembre 1992, ainsi que le manuel du chef de chantier).

Article 10– Implantation ouverture de chantier et récolement

La réalisation des travaux autorisés dans le cadre du présent arrêté devra faire l'objet d'une autorisation d'ouverture de chantier (AOC) 15 jours minimum avant la date démarrage envisagée pour les travaux à l'aide du formulaire téléchargeable en ligne sur le site de la ville. La conformité des travaux sur le domaine public sera contrôlée par le gestionnaire de la voirie au terme du chantier après **invitation par le pétitionnaire**. Les plans de récolement des travaux seront fournis par l'entreprise responsable des travaux sous la responsabilité du pétitionnaire et ce pour être intégrés aux réponses DT/DICT.

Toute extension ou tout changement d'affectation devra faire l'objet d'une nouvelle demande d'autorisation.

Article 11 – Redevance

En contrepartie de l'occupation du domaine public, le permissionnaire versera à la commune une redevance dont le montant sera calculé sur les bases des tarifs définis par le décret 2005-1676 du 27 décembre 2005, conformément notamment aux dispositions des articles R20-51 et R20-52 du Code des postes et communications électroniques.

Ce montant sera révisé au 1^{er} janvier de chaque année, conformément à l'article R20-53 du code précité.

Article 12 – Exécution de l'arrêté

Messieurs le directeur général des services et le directeur général des services techniques de Cherbourg-en-Cotentin, le commissaire central de police et le service de la police municipale sont chargés chacun en ce qui le concerne, de l'exécution du présent arrêté

Article 13– Recours

Conformément à l'article R 102 du code des tribunaux administratifs, le présent arrêté pourra faire l'objet d'un recours contentieux devant le tribunal administratif de Caen (3 rue Arthur Leduc, BP 25086, 14050 Caen cedex 4) dans un délai de deux mois à compter de sa date de notification ou de publication et/ou sa notification.

le **15 JUL. 2021**

Par délégation,
le maire adjoint,

Patrice Martin,



Diffusions

Le bénéficiaire pour notification,
La cellule gestion coordination travaux de Cherbourg-en-Cotentin.

Annexes

Coupes types de remblaiement des tranchées.
Dossier du pétitionnaire.

OBJECTIFS DE DENSIFICATION

q4	q3	q2
Éviter les tassements ultérieurs. Réaliser un bon épaulement des sols environnants	Effet d'enclume. Faciliter le compactage de la chaussée	Avoir des performances mécaniques correctes


La coupe de la tranchée est fournie avec la commande du travail, elle est généralement imposée par le gestionnaire de la route. La coupe de tranchée s'inscrit dans les cas types suivants :

CAS TYPE I - TRANCHÉES SOUS CHAUSSEE



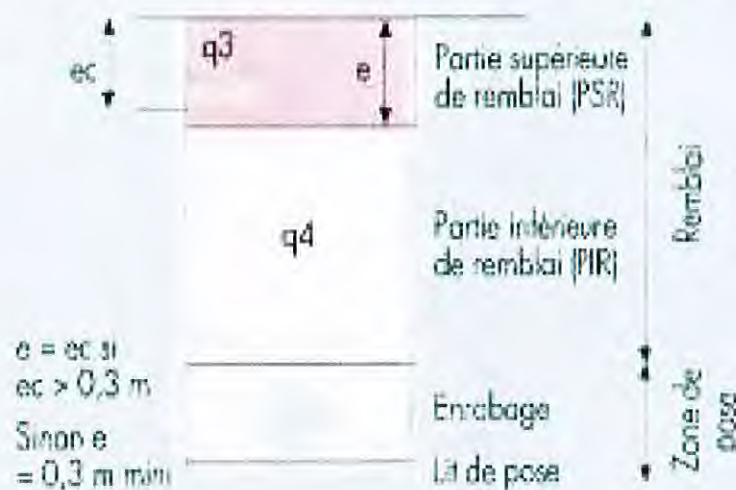
L'épaisseur de la structure de chaussée, dans l'hypothèse où elle est refaite à l'identique, est majorée de 10 % du fait de l'impossibilité de la rendre aussi compacte que la chaussée existante.

CAS TYPE II - TRANCHÉES SOUS TROTTOIR



La structure du trottoir compacte pour trottoir non revêtu au minimum 0,15 m de grave bien graduée de bonne portance compactée avec un objectif de densification q3, pour trottoir revêtu d'une reconstruction à l'identique.

CAS TYPE III - TRANCHÉES SOUS ACCOTEMENT



La partie supérieure de remblai est réalisée avec un objectif q_3 sur une épaisseur e égale à celle de la chaussée ec mais toujours avec un mini de 0,3 m. Les conditions relatives à l'enrobage et à la partie inférieure de remblai (q_4) sont applicables.

CAS TYPE IV - TRANCHÉES SOUS ESPACE VERT



CAS PARTICULIER DES TRANCHÉES ÉTROITES ($l < 0,30$ m)

Les schémas des cas-types I à IV sont applicables pour la définition des zones à porter aux objectifs de densification q_4 , q_3 ou q_2 . Le compactage peut être réalisé par des pilonneuses à plaque de frappe étroite ou des matériels spécifiques tels que les roues vibrantes étroites (voir guide).

**ARRÊTÉ DU MAIRE
DE CHERBOURG-EN-COTENTIN**

ARRÊTÉ N°AR_2021_4245_CC

Monsieur Benoît ARRIVÉ, Maire de Cherbourg-en-Cotentin,

**ARRETE PORTANT PERMISSION DE VOIRIE
OCCUPATION DU DOMAINE PUBLIC**

VU le Code Général des Collectivités territoriales,

VU le code général des Propriétés des Personnes Publiques et notamment l'article L3111-1,

**OBJET : POSE D'ARTERES AERIENNES +
POTEAU MANCHE NUMERIQUE**

VU le code de l'urbanisme dans ses articles L421-1 et suivants,

**COMMUNE DELEGUEE CHERBOURG-
OCTEVILLE**

VU le code de la voirie routière et notamment les articles L112-1 à L112-8, L141-3 et L113-1 à L113-7

VU le Code des postes et des communications électroniques, notamment ses articles, L49-9, L47 et R20-45 à R20-54,

VU la loi n° 82-213 du 2 mars 1982 modifiée relative aux droits et libertés des collectivités locales;

VU la loi n° 83-8 du 7 janvier 1983 modifiée relative à la répartition des compétences entre les communes, les départements, les régions et l'état,

VU l'arrêté ministériel du 26 mars 2007 relatif aux demandes de permissions de voirie mentionnées L20-47 du code des postes et des communications électroniques,

VU le décret 2005-1676 du 27 décembre 2005

VU la délibération n°2009/139 du conseil communautaire en date du 29 juin 2006

VU l'arrêté n° AR_2021_0632_CC du 17 février 2021 du maire de Cherbourg-en-Cotentin, portant délégations de fonction et de signature aux maires adjoints,

VU l'état des lieux,

CONSIDERANT la demande de la société Circet N° 114-2021 du 04/03/2021 pour le compte de Manche numérique 235, rue Joseph Cugnot, 5000 Saint Lô,

ARRÊTE

Article 1 – Permission de voirie

Manche numérique est autorisé à établir, occuper exploiter des réseaux de communications électroniques implantés sur le domaine public routier communal. Les ouvrages faisant l'objet du présent arrêté portant permission de voirie ainsi que leur localisation sont détaillés à l'article 3 « nature des ouvrages ».

Cette permission de voirie est délivrée à titre personnel, précaire et révocable, dans le cadre de l'activité d'opérateur de communications électroniques, au sens notamment des articles L.32 à L.32-5, L.33 à L.33-10 du CPCE, exercée par le bénéficiaire et sous réserve du respect des dispositions législatives et réglementaires auxquelles il est soumis et des dispositions particulières détaillées ci-après.

Article 2- Cession et durée

Pour les ouvrages détaillés à l'article 3, la permission de voirie est établie jusqu'au **1 AVRIL 2034**. Elle prend effet au **1 AVRIL 2021**, sous réserve du respect des dispositions de l'article 3.

Elle ne peut être cédée sans accord préalable de l'autorité gestionnaire.

S'il souhaite maintenir sur le domaine public les ouvrages autorisés au titre du présent arrêté au-delà de la date d'échéance sus-citée, le permissionnaire devra, au moins 3 mois avant cette date, solliciter le renouvellement de la permission de voirie qui lui a été accordée.

Article 3- Nature des ouvrages

Le permissionnaire remet à l'autorité compétente gestionnaire du domaine public, sous la forme d'un tableau figurant en annexe du présent arrêté, un descriptif détaillé des ouvrages occupant le domaine public et l'objet de la présente permission de voirie.

N° SRO	Rues	Total des artères aériennes En m ou km	Total des artères souterraines En m	Total des Chambres A l'unité	Total des Armoires SRO A l'unité	Total des poteaux A l'unité
50-063-544 (Plan 34)	Tourville	70.00				1.00

Le permissionnaire a fourni au gestionnaire du domaine public les plans de travaux des ouvrages au format numérique.

Article 4 - Prescriptions techniques particulières

TRANCHEE SOUS CHAUSSEE

La tranchée sera réalisée à une distance minimale de 0.70 m des bordures et caniveaux de voirie, dans le cas contraire, les enrobés devront être repris jusqu'au caniveau. La tranchée pourra être réalisée en bord de chaussée dans le cas d'une voirie sans bordure, il ne devra y avoir qu'un seul joint.

La génératrice supérieure des conduites devra être placée au minimum à 0.70 m du niveau fini de la voie. Le remblayage de la tranchée sera réalisé conformément à la fiche technique annexée au présent arrêté. La découpe du revêtement devra être exécuté à la scie à disque, être le plus rectiligne possible, il devra faire l'objet d'une validation de la cellule gestion coordination travaux avant réalisation des

enrobés. Les matériaux de tranchée devront être substitués obligatoirement par des matériaux de carrière. Les déblais de tranchée seront évacués par l'entreprise chargée des travaux dans une décharge autorisée. Les revêtements de voirie pourront être réalisés en enrobés type BBSE EB6 50/70 0/6.3.

TRANCHEE SOUS TROTTOIR OU ACCOTEMENT

La génératrice supérieure de la conduite devra être placée au minimum à 0.70 m du niveau fini du trottoir ou de l'accotement. Le trottoir ou accotement sera remis en état à l'identique de l'existant.

Dans le cas où il existe un revêtement bitumineux, il devra être réfectionné avec une épaisseur de 4 cm en enrobés type BBSE EB6 50/70 0/6.3. Les matériaux de tranchée pourront être réutilisés s'ils présentent une qualité suffisante et après accord de la ville, dans le cas contraire, le remblayage de la tranchée sera réalisé conformément à la fiche technique annexée au présent arrêté.

MICRO TRANCHEE

La tranchée sera réalisée à une profondeur de 0.45 m, elle sera comblée avec du béton de tranchée, les enrobés seront découpés à la scie 10 cm de part et d'autre du bord de tranchée. Un joint de chaussée sera réalisé à l'émulsion de bitume.

Le remblaiement des tranchées sera exécuté conformément au guide de remblaiement des tranchées setra (GRT), et la norme NFP 98-331 de février 2005.

Article 5- Exploitation, entretien et maintenance des ouvrages-Responsabilités

Le permissionnaire est responsable de tous les accidents et dommages pouvant résulter de l'occupation ou de l'exploitation des ouvrages. Il sera tenu de maintenir en permanence en bon état et ses frais exclusifs tous les ouvrages faisant l'objet des permissions de voiries. Les droits des tiers sont et demeurent expressément réservés.

Article 6- Travaux ultérieurs sur le réseau routier

Conformément aux dispositions de l'article R20-49 du Code des postes et communications électroniques, « lorsqu'il procède à des travaux rendant nécessaire le déplacement ou la modification de l'installation, le gestionnaire informe l'occupant de la date à laquelle le déplacement ou la modification devront être réalisés avec un préavis qui, sauf urgence, ne peut être inférieur à deux mois ».

Lorsque les travaux réalisés dans l'intérêt du domaine occupé et conformément à sa destination à la charge du permissionnaire.

Article 7- Retrait de la permission

Les permissions de voirie sont par définition personnelles, précaire et révocables.

Les permissions de étant accordée pour l'exercice d'une activité d'opérateur de communications électroniques au sens notamment des articles L.32 à L.32-5, L.33 à L.33-10 du CPCE, ces dernières seront retirées de fait si le demandeur perd sa qualité d'opérateur de réseau de communication électronique.

Article 8- Situation des ouvrages au terme de la permission de voirie et en cas d'abandon

Dans le cas de l'abandon des ouvrages et dans tous les cas où l'autorisation prendrait fin dans des conditions conformes à la réglementation en vigueur, les lieux devront être remis en état par le permissionnaire, à ses frais, sauf avis contraire du gestionnaire du domaine public.

Dispositions spéciales

Article 9 – Sécurité et signalisation de chantier

Le bénéficiaire devra signaler son chantier conformément aux textes en vigueur, devra également mettre en place des barrières de chantiers, afin de signaler aux usagers à pied les dénivellations créées suite à des travaux de terrassement (signalisation de chantier livre-1 instruction interministérielle modifiée par arrêté interministérielle du 6 novembre 1992, ainsi que le manuel du chef de chantier).

Article 10– Implantation ouverture de chantier et récolement

La réalisation des travaux autorisés dans le cadre du présent arrêté devra faire l'objet d'une autorisation d'ouverture de chantier (AOC) 15 jours minimum avant la date démarrage envisagée pour les travaux à l'aide du formulaire téléchargeable en ligne sur le site de la ville. La conformité des travaux sur le domaine public sera contrôlée par le gestionnaire de la voirie au terme du chantier après **invitation par le pétitionnaire**. Les plans de récolement des travaux seront fournis par l'entreprise responsable des travaux sous la responsabilité du pétitionnaire et ce pour être intégrés aux réponses DT/DICT.

Toute extension ou tout changement d'affectation devra faire l'objet d'une nouvelle demande d'autorisation.

Article 11 – Redevance

En contrepartie de l'occupation du domaine public, le permissionnaire versera à la commune une redevance dont le montant sera calculé sur les bases des tarifs définis par le décret 2005-1676 du 27 décembre 2005, conformément notamment aux dispositions des articles R20-51 et R20-52 du Code des postes et communications électroniques.

Ce montant sera révisé au 1^{er} janvier de chaque année, conformément à l'article R20-53 du code précité.

Article 12 – Exécution de l'arrêté

Messieurs le directeur général des services et le directeur général des services techniques de Cherbourg-en-Cotentin, le commissaire central de police et le service de la police municipale sont chargés chacun en ce qui le concerne, de l'exécution du présent arrêté

Article 13– Recours

Conformément à l'article R 102 du code des tribunaux administratifs, le présent arrêté pourra faire l'objet d'un recours contentieux devant le tribunal administratif de Caen (3 rue Arthur Leduc, BP 25086, 14050 Caen cedex 4) dans un délai de deux mois à compter de sa date de notification ou de publication et/ou sa notification.

le 15 JUIL. 2021

Par délégation,
le maire adjoint



Patrice Martin,

Diffusions

Le bénéficiaire pour notification,
La cellule gestion coordination travaux de Cherbourg-en-Cotentin.

Annexes

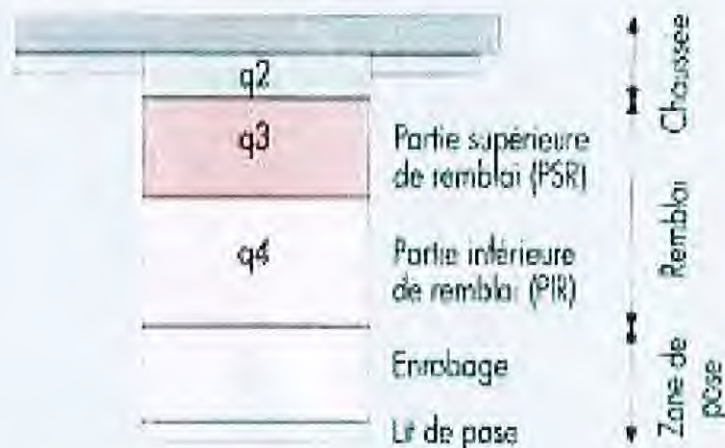
Coupes types de remblaiement des tranchées.

OBJECTIFS DE DENSIFICATION

q4	q3	q2
Éviter les tassements ultérieurs. Réaliser un bon épaulement des sols environnants	Effet d'enclume. Faciliter le compactage de la chaussée	Avoir des performances mécaniques correctes


La coupe de la tranchée est fournie avec la commande du travail, elle est généralement imposée par le gestionnaire de la route. La coupe de tranchée s'inscrit dans les cas types suivants :

CAS TYPE I - TRANCHÉES SOUS CHAUSSEE



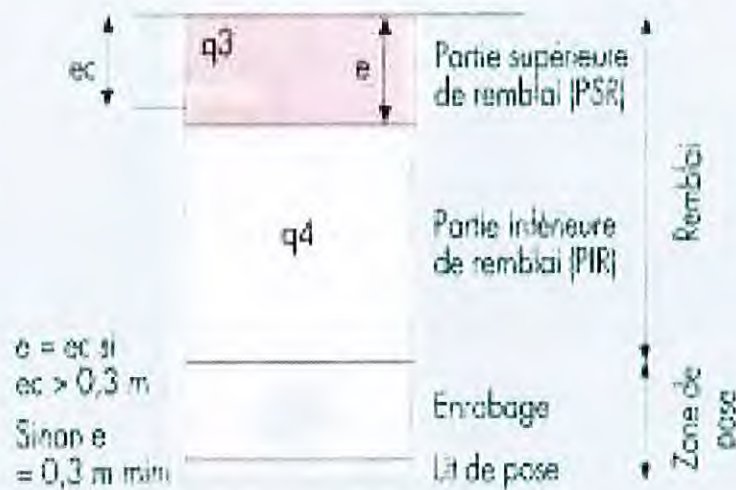
L'épaisseur de la structure de chaussée, dans l'hypothèse où elle est refaite à l'identique, est majorée de 10 % du fait de l'impossibilité de la rendre aussi compacte que la chaussée existante.

CAS TYPE II - TRANCHÉES SOUS TROTTOIR



La structure du trottoir comporte pour trottoir non revêtu au minimum 0,15 m de grave bien graduée de bonne portance compactée avec un objectif de densification q3, pour trottoir revêtu d'une reconstruction à l'identique.

CAS TYPE III - TRANCHÉES SOUS ACCOTEMENT



La partie supérieure de remblai est réalisée avec un objectif q_3 sur une épaisseur e égale à celle de la chaussée (ec) mais toujours avec un mini de 0,3 m. Les conditions relatives à l'enrobage et à la partie inférieure de remblai (q_4) sont applicables.

CAS TYPE IV - TRANCHÉES SOUS ESPACE VERT



CAS PARTICULIER DES TRANCHÉES ÉTROITES ($L < 0,30$ m)

Les schémas des cas types I à IV sont applicables pour la définition des zones à partir des objectifs de densification q_4 , q_3 ou q_2 . Le compactage peut être réalisé par des pilonneuses à plaque de frappe étroite ou des matériels spécifiques tels que les roues vibrantes étroites (voir guide).

**ARRÊTÉ DU MAIRE
DE CHERBOURG-EN-COTENTIN**

ARRÊTÉ N°AR_2021_4246_CC

Monsieur Benoît ARRIVÉ, Maire de Cherbourg-en-Cotentin,

**ARRETE PORTANT PERMISSION DE VOIRIE
OCCUPATION DU DOMAINE PUBLIC**

VU le Code Général des Collectivités territoriales,

VU le code général des Propriétés des Personnes Publiques et notamment l'article L3111-1,

**OBJET : POSE DE CHAMBRES ET DE
CONDUITE PVC MANCHE NUMERIQUE
COMMUNE DELEGUEE
CHERBOURG OCTEVILLE**

VU le code de l'urbanisme dans ses articles L421-1 et suivants,

VU le code de la voirie routière et notamment les articles L112-1 à L112-8, L141-3 et L113-1 à L113-7

VU le Code des postes et des communications électroniques, notamment ses articles, L49-9, L47 et R20-45 à R20-54,

VU la loi n° 82-213 du 2 mars 1982 modifiée relative aux droits et libertés des collectivités locales;

VU la loi n° 83-8 du 7 janvier 1983 modifiée relative à la répartition des compétences entre les communes, les départements, les régions et l'état,

VU l'arrêté ministériel du 26 mars 2007 relatif aux demandes de permissions de voirie mentionnées L20-47 du code des postes et des communications électroniques,

VU le décret 2005-1676 du 27 décembre 2005

VU la délibération n°2009/139 du conseil communautaire en date du 29 juin 2006

VU l'arrêté n° AR_2021_0632_CC du 17 février 2021 du maire de Cherbourg-en-Cotentin, portant délégations de fonction et de signature aux maires adjoints,

VU l'état des lieux,

CONSIDERANT la demande du 01/12/2020 de la société Axians n° 121-2021 pour le compte de Manche numérique 235, rue Joseph Cugnot, 5000 Saint Lô,

ARRÊTE

Article 1 – Permission de voirie

Manche numérique est autorisé à établir, occuper exploiter des réseaux de communications électroniques implantés sur le domaine public routier communal. Les ouvrages faisant l'objet du présent arrêté portant permission de voirie ainsi que leur localisation sont détaillés à l'article 3 « nature des ouvrages ».

Cette permission de voirie est délivrée à titre personnel, précaire et révocable, dans le cadre de l'activité d'opérateur de communications électroniques, au sens notamment des articles L.32 à L.32-5, L.33 à L.33-10 du CPCE, exercée par le bénéficiaire et sous réserve du respect des dispositions législatives et réglementaires auxquelles il est soumis et des dispositions particulières détaillées ci-après.

Article 2- Cession et durée

Pour les ouvrages détaillés à l'article 3, la permission de voirie est établie jusqu'au **1^{er} janvier 2034**.

Elle prend effet au **1^{er} janvier 2021**, sous réserve du respect des dispositions de l'article 3.

Elle ne peut être cédée sans accord préalable de l'autorité gestionnaire.

S'il souhaite maintenir sur le domaine public les ouvrages autorisés au titre du présent arrêté au-delà de la date d'échéance sus-citée, le permissionnaire devra, au moins 3 mois avant cette date, solliciter le renouvellement de la permission de voirie qui lui a été accordée.

Article 3- Nature des ouvrages

Le permissionnaire remet à l'autorité compétente gestionnaire du domaine public, sous la forme d'un tableau figurant en annexe du présent arrêté, un descriptif détaillé des ouvrages occupant le domaine public et l'objet de la présente permission de voirie.

N° SRO	Rues	Total des artères aériennes En m ou km	Total des artères souterraines En m	Total des Chambres M2	Total des Armoires SRO A l'unité	Total des poteaux A l'unité
50-061-511	Parking Gambetta		204.00	1.23		
Transport 061	Albert mahieu		4.00	1.64		

Le permissionnaire a fourni au gestionnaire du domaine public les plans de travaux des ouvrages au format numérique.

Article 4 - Prescriptions techniques particulières

TRANCHEE SOUS CHAUSSEE

La tranchée sera réalisée à une distance minimale de 0.70 m des bordures et caniveaux de voirie, dans le cas contraire, les enrobés devront être repris jusqu'au caniveau. La tranchée pourra être réalisée en bord de chaussée dans le cas d'une voirie sans bordure, il ne devra y avoir qu'un seul joint.

La génératrice supérieure des conduites devra être placée au minimum à 0.70 m du niveau fini de la voie. Le remblayage de la tranchée sera réalisé conformément à la fiche technique annexée au présent arrêté. La découpe du revêtement devra être exécuté à la scie à disque, être le plus rectiligne possible,

Il devra faire l'objet d'une validation de la cellule gestion coordination travaux avant réalisation des enrobés. Les matériaux de tranchée devront être substitués obligatoirement par des matériaux de carrière. Les déblais de tranchée seront évacués par l'entreprise chargée des travaux dans une décharge autorisée. Les revêtements de voirie pourront être réalisés en enrobés type BBSE EB6 50/70 0/6.3.

TRANCHEE SOUS TROTTOIR OU ACCOTEMENT

La génératrice supérieure de la conduite devra être placée au minimum à 0.70 m du niveau fini du trottoir ou de l'accotement. Le trottoir ou accotement sera remis en état à l'identique de l'existant.

Dans le cas où il existe un revêtement bitumineux, il devra être réfectionné avec une épaisseur de 4 cm en enrobés type BBSE EB6 50/70 0/6.3. Les matériaux de tranchée pourront être réutilisés s'ils présentent une qualité suffisante et après accord de la ville, dans le cas contraire, le remblayage de la tranchée sera réalisé conformément à la fiche technique annexée au présent arrêté.

MICRO TRANCHEE

La tranchée sera réalisée à une profondeur de 0.45 m, elle sera comblée avec du béton de tranchée, les enrobés seront découpés à la scie 10 cm de part et d'autre du bord de tranchée. Un joint de chaussée sera réalisé à l'émulsion de bitume.

Le remblaiement des tranchées sera exécuté conformément au guide de remblaiement des tranchées setra (GRT), et la norme NFP 98-331 de février 2005.

Article 5- Exploitation, entretien et maintenance des ouvrages-Responsabilités

Le permissionnaire est responsable de tous les accidents et dommages pouvant résulter de l'occupation ou de l'exploitation des ouvrages. Il sera tenu de maintenir en permanence en bon état et ses frais exclusifs tous les ouvrages faisant l'objet des permissions de voiries. Les droits des tiers sont et demeurent expressément réservés.

Article 6- Travaux ultérieurs sur le réseau routier

Conformément aux dispositions de l'article R20-49 du Code des postes et communications électroniques, « lorsqu'il procède à des travaux rendant nécessaire le déplacement ou la modification de l'installation, le gestionnaire informe l'occupant de la date à laquelle le déplacement ou la modification devront être réalisés avec un préavis qui, sauf urgence, ne peut être inférieur à deux mois ».

Lorsque les travaux réalisés dans l'intérêt du domaine occupé et conformément à sa destination à la charge du permissionnaire.

Article 7- Retrait de la permission

Les permissions de voirie sont par définition personnelles, précaire et révocables.

Les permissions de étant accordée pour l'exercice d'une activité d'opérateur de communications électroniques au sens notamment des articles L.32 à L.32-5, L.33 à L.33-10 du CPCE, ces dernières seront retirées de fait si le demandeur perd sa qualité d'opérateur de réseau de communication électronique.

Article 8- Situation des ouvrages au terme de la permission de voirie et en cas d'abandon

Dans le cas de l'abandon des ouvrages et dans tous les cas où l'autorisation prendrait fin dans des conditions conformes à la réglementation en vigueur, les lieux devront être remis en état par le permissionnaire, à ses frais, sauf avis contraire du gestionnaire du domaine public.

Dispositions spéciales

Article 9 – Sécurité et signalisation de chantier

Le bénéficiaire devra signaler son chantier conformément aux textes en vigueur, devra également mettre en place des barrières de chantiers, afin de signaler aux usagers à pied les dénivellations créées suite à des travaux de terrassement (signalisation de chantier livre-1 instruction interministérielle modifiée par arrêté interministérielle du 6 novembre 1992, ainsi que le manuel du chef de chantier).

Article 10– Implantation ouverture de chantier et récolement

La réalisation des travaux autorisés dans le cadre du présent arrêté devra faire l'objet d'une autorisation d'ouverture de chantier (AOC) 15 jours minimum avant la date démarrage envisagée pour les travaux à l'aide du formulaire téléchargeable en ligne sur le site de la ville. La conformité des travaux sur le domaine public sera contrôlée par le gestionnaire de la voirie au terme du chantier après **invitation par le pétitionnaire**. Les plans de récolement des travaux seront fournis par l'entreprise responsable des travaux sous la responsabilité du pétitionnaire et ce pour être intégrés aux réponses DT/DICT. Toute extension ou tout changement d'affectation devra faire l'objet d'une nouvelle demande d'autorisation.

Article 11 – Redevance

En contrepartie de l'occupation du domaine public, le permissionnaire versera à la commune une redevance dont le montant sera calculé sur les bases des tarifs définis par le décret 2005-1676 du 27 décembre 2005, conformément notamment aux dispositions des articles R20-51 et R20-52 du Code des postes et communications électroniques.

Ce montant sera révisé au 1^{er} janvier de chaque année, conformément à l'article R20-53 du code précité.

Article 12 – Exécution de l'arrêté

Messieurs le directeur général des services et le directeur général des services techniques de Cherbourg-en-Cotentin, le commissaire central de police et le service de la police municipale sont chargés chacun en ce qui le concerne, de l'exécution du présent arrêté

Article 13– Recours

Conformément à l'article R 102 du code des tribunaux administratifs, le présent arrêté pourra faire l'objet d'un recours contentieux devant le tribunal administratif de Caen (3 rue Arthur Leduc, BP 25086, 14050 Caen cedex 4) dans un délai de deux mois à compter de sa date de notification ou de publication et/ou sa notification.

le **15 JUL. 2021**

Par délégation,
le maire adjoint



Patrice MARTIN,

Diffusions

Le bénéficiaire pour notification,
La cellule gestion coordination travaux de Cherbourg-en-Cotentin.

Annexes

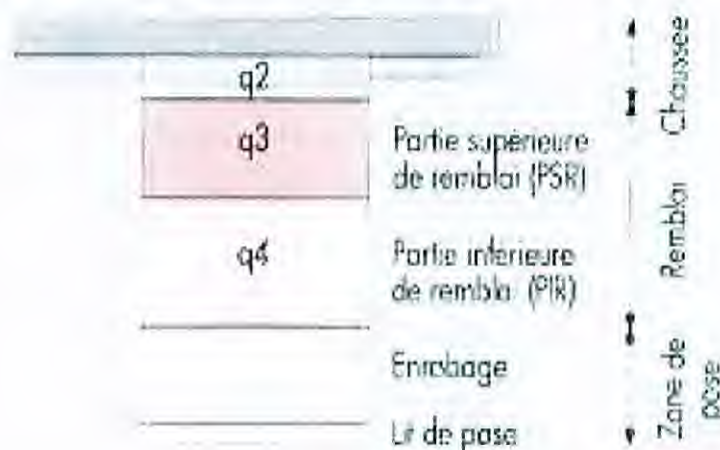
Coupes types de remblaiement des tranchées.

OBJECTIFS DE DENSIFICATION

q4	q3	q2
Éviter les tassements ultérieurs. Réaliser un bon épaulement des sols environnants	Effet d'enclume. Faciliter le compactage de la chaussée	Avoir des performances mécaniques correctes


La coupe de la tranchée est fournie avec la commande du travail, elle est généralement imposée par le gestionnaire de la route. La coupe de tranchée s'inscrit dans les cas types suivants :

CAS TYPE I - TRANCHÉES SOUS CHAUSSEE




L'épaisseur de la structure de chaussée, dans l'hypothèse où elle est refaite ou l'identique, est majorée de 10 % du fait de l'impossibilité de la rendre aussi compacte que la chaussée existante.

CAS TYPE II - TRANCHÉES SOUS TROTTOIR



La structure du trottoir compacte pour trottoir non revêtu au minimum 0,15 m de grave bien graduée de bonne portance compactée avec un objectif de densification q3, pour trottoir revêtu d'une reconstruction à l'identique.

CAS TYPE III - TRANCHÉES SOUS ACCOTEMENT



La partie supérieure de remblai est réalisée avec un objectif $q3$ sur une épaisseur e égale à celle de la chaussée (ec) mais toujours avec un min de 0,3 m. Les conditions relatives à l'enrobage et à la partie inférieure de remblai ($q4$) sont applicables.

CAS TYPE IV - TRANCHÉES SOUS ESPACE VERT



CAS PARTICULIER DES TRANCHÉES ÉTROITES

($L < 0,30$ m)

Les schémas des cas types I à IV sont applicables pour la définition des zones à porter aux objectifs de densification $q4$, $q3$ ou $q2$. Le compactage peut être réalisé par des pilonneuses à plaque de frappe étroite ou des matériels spécifiques tels que les roues vibrantes étroites (voir guide).

**ARRÊTÉ DU MAIRE
DE CHERBOURG-EN-COTENTIN**

ARRÊTÉ N°AR_2021_4247_CC

Monsieur Benoît ARRIVÉ, Maire de Cherbourg-en-Cotentin,

**ARRÊTE PORTANT PERMISSION DE VOIRIE
OCCUPATION DU DOMAINE PUBLIC**

VU le Code Général des Collectivités territoriales,

VU le code général des Propriétés des Personnes Publiques et notamment l'article L3111-1,

**OBJET : POSE D'ARTERES AERIENNES +
POTEAUX MANCHE NUMERIQUE
COMMUNE DELEGUEE LA GLACERIE**

VU le code de l'urbanisme dans ses articles L421-1 et suivants,

VU le code de la voirie routière et notamment les articles L112-1 à L112-8, L141-3 et L113-1 à L113-7

VU le Code des postes et des communications électroniques, notamment ses articles, L49-9, L47 et R20-45 à R20-54,

VU la loi n° 82-213 du 2 mars 1982 modifiée relative aux droits et libertés des collectivités locales;

VU la loi n° 83-8 du 7 janvier 1983 modifiée relative à la répartition des compétences entre les communes, les départements, les régions et l'état,

VU l'arrêté ministériel du 26 mars 2007 relatif aux demandes de permissions de voirie mentionnées L20-47 du code des postes et des communications électroniques,

VU le décret 2005-1676 du 27 décembre 2005

VU la délibération n°2009/139 du conseil communautaire en date du 29 juin 2006

VU l'arrêté n° AR_2021_0632_CC du 17 février 2021 du maire de Cherbourg-en-Cotentin, portant délégations de fonction et de signature aux maires adjoints,

VU l'état des lieux,

CONSIDERANT la demande de la société Circet N° 116-2021 du 04/03/2021 pour le compte de Manche numérique 235, rue Joseph Cugnot, 5000 Saint Lô,

ARRÊTE

Article 1 – Permission de voirie

Manche numérique est autorisé à établir, occuper exploiter des réseaux de communications électroniques implantés sur le domaine public routier communal. Les ouvrages faisant l'objet du présent arrêté portant permission de voirie ainsi que leur localisation sont détaillés à l'article 3 « nature des ouvrages ».

Cette permission de voirie est délivrée à titre personnel, précaire et révocable, dans le cadre de l'activité d'opérateur de communications électroniques, au sens notamment des articles L.32 à L.32-5, L.33 à L.33-10 du CPCE, exercée par le bénéficiaire et sous réserve du respect des dispositions législatives et réglementaires auxquelles il est soumis et des dispositions particulières détaillées ci-après.

Article 2- Cession et durée

Pour les ouvrages détaillés à l'article 3, la permission de voirie est établie jusqu'au **1^{er} janvier 2034**. Elle prend effet au **1 avril 2021**, sous réserve du respect des dispositions de l'article 3. Elle ne peut être cédée sans accord préalable de l'autorité gestionnaire.

S'il souhaite maintenir sur le domaine public les ouvrages autorisés au titre du présent arrêté au-delà de la date d'échéance sus-citée, le permissionnaire devra, au moins 3 mois avant cette date, solliciter le renouvellement de la permission de voirie qui lui a été accordée.

Article 3- Nature des ouvrages

Le permissionnaire remet à l'autorité compétente gestionnaire du domaine public, sous la forme d'un tableau figurant en annexe du présent arrêté, un descriptif détaillé des ouvrages occupant le domaine public et l'objet de la présente permission de voirie.

N° SRO	Rues	Total des artères aériennes En m ou km	Total des artères souterraines En m	Total des Chambres A l'unité	Total des Armoires SRO A l'unité	Total des poteaux A l'unité
50-063-547 (Plan 72)	Ravel	70.00				1
50-063-547 (Plan 73)	Ravel	140.00				2

Le permissionnaire a fourni au gestionnaire du domaine public les plans de travaux des ouvrages au format numérique.

Article 4 - Prescriptions techniques particulières

TRANCHEE SOUS CHAUSSEE

La tranchée sera réalisée à une distance minimale de 0.70 m des bordures et caniveaux de voirie, dans le cas contraire, les enrobés devront être repris jusqu'au caniveau. La tranchée pourra être réalisée en bord de chaussée dans le cas d'une voirie sans bordure, il ne devra y avoir qu'un seul joint.

La génératrice supérieure des conduites devra être placée au minimum à 0.70 m du niveau fini de la

voie. Le remblayage de la tranchée sera réalisé conformément à la fiche technique annexée au présent arrêté. La découpe du revêtement devra être exécuté à la scie à disque, être le plus rectiligne possible,

il devra faire l'objet d'une validation de la cellule gestion coordination travaux avant réalisation des enrobés. Les matériaux de tranchée devront être substitués obligatoirement par des matériaux de carrière. Les déblais de tranchée seront évacués par l'entreprise chargée des travaux dans une décharge autorisée. Les revêtements de voirie pourront être réalisés en enrobés type BBSE EB6 50/70 0/6.3.

TRANCHEE SOUS TROTTOIR OU ACCOTEMENT

La génératrice supérieure de la conduite devra être placée au minimum à 0.70 m du niveau fini du trottoir ou de l'accotement. Le trottoir ou accotement sera remis en état à l'identique de l'existant.

Dans le cas où il existe un revêtement bitumineux, il devra être réfectionné avec une épaisseur de 4 cm en enrobés type BBSE EB6 50/70 0/6.3. Les matériaux de tranchée pourront être réutilisés s'ils présentent une qualité suffisante et après accord de la ville, dans le cas contraire, le remblayage de la tranchée sera réalisé conformément à la fiche technique annexée au présent arrêté.

MICRO TRANCHEE

La tranchée sera réalisée à une profondeur de 0.45 m, elle sera comblée avec du béton de tranchée, les enrobés seront découpés à la scie 10 cm de part et d'autre du bord de tranchée. Un joint de chaussée sera réalisé à l'émulsion de bitume.

Le remblaiement des tranchées sera exécuté conformément au guide de remblaiement des tranchées setra (GRT), et la norme NFP 98-331 de février 2005.

Article 5- Exploitation, entretien et maintenance des ouvrages-Responsabilités

Le permissionnaire est responsable de tous les accidents et dommages pouvant résulter de l'occupation ou de l'exploitation des ouvrages. Il sera tenu de maintenir en permanence en bon état et ses frais exclusifs tous les ouvrages faisant l'objet des permissions de voiries. Les droits des tiers sont et demeurent expressément réservés.

Article 6- Travaux ultérieurs sur le réseau routier

Conformément aux dispositions de l'article R20-49 du Code des postes et communications électroniques, « lorsqu'il procède à des travaux rendant nécessaire le déplacement ou la modification de l'installation, le gestionnaire informe l'occupant de la date à laquelle le déplacement ou la modification devront être réalisés avec un préavis qui, sauf urgence, ne peut être inférieur à deux mois ».

Lorsque les travaux réalisés dans l'intérêt du domaine occupé et conformément à sa destination à la charge du permissionnaire.

Article 7- Retrait de la permission

Les permissions de voirie sont par définition personnelles, précaire et révocables.

Les permissions de étant accordée pour l'exercice d'une activité d'opérateur de communications électroniques au sens notamment des articles L.32 à L.32-5, L.33 à L.33-10 du CPCE, ces dernières seront retirées de fait si le demandeur perd sa qualité d'opérateur de réseau de communication électronique.

Article 8- Situation des ouvrages au terme de la permission de voirie et en cas

d'abandon

Dans le cas de l'abandon des ouvrages et dans tous les cas où l'autorisation prendrait fin dans des conditions conformes à la réglementation en vigueur, les lieux devront être remis en état par le permissionnaire, à ses frais, sauf avis contraire du gestionnaire du domaine public.

Dispositions spéciales

Article 9 – Sécurité et signalisation de chantier

Le bénéficiaire devra signaler son chantier conformément aux textes en vigueur, devra également mettre en place des barrières de chantiers, afin de signaler aux usagers à pied les dénivellations créées suite à des travaux de terrassement (signalisation de chantier livre-1 instruction interministérielle modifiée par arrêté interministérielle du 6 novembre 1992, ainsi que le manuel du chef de chantier).

Article 10 – Implantation ouverture de chantier et récolement

La réalisation des travaux autorisés dans le cadre du présent arrêté devra faire l'objet d'une autorisation d'ouverture de chantier (AOC) 15 jours minimum avant la date démarrage envisagée pour les travaux à l'aide du formulaire téléchargeable en ligne sur le site de la ville. La conformité des travaux sur le domaine public sera contrôlée par le gestionnaire de la voirie au terme du chantier après **invitation par le pétitionnaire**. Les plans de récolement des travaux seront fournis par l'entreprise responsable des travaux sous la responsabilité du pétitionnaire et ce pour être intégrés aux réponses DT/DICT.

Toute extension ou tout changement d'affectation devra faire l'objet d'une nouvelle demande d'autorisation.

Article 11 – Redevance

En contrepartie de l'occupation du domaine public, le permissionnaire versera à la commune une redevance dont le montant sera calculé sur les bases des tarifs définis par le décret 2005-1676 du 27 décembre 2005, conformément notamment aux dispositions des articles R20-51 et R20-52 du Code des postes et communications électroniques.

Ce montant sera révisé au 1^{er} janvier de chaque année, conformément à l'article R20-53 du code précité.

Article 12 – Exécution de l'arrêté

Messieurs le directeur général des services et le directeur général des services techniques de Cherbourg-en-Cotentin, le commissaire central de police et le service de la police municipale sont chargés chacun en ce qui le concerne, de l'exécution du présent arrêté

Article 13 – Recours

Conformément à l'article R 102 du code des tribunaux administratifs, le présent arrêté pourra faire l'objet d'un recours contentieux devant le tribunal administratif de Caen (3 rue Arthur Leduc, BP 25086, 14050 Caen cedex 4) dans un délai de deux mois à compter de sa date de notification ou de publication et/ou sa notification.

le 15 JUIL, 2021

Par délégation,
le maire adjoint,

Patrice Martin



Diffusions

Le bénéficiaire pour notification,
La cellule gestion coordination travaux de Cherbourg-en-Cotentin.

Annexes

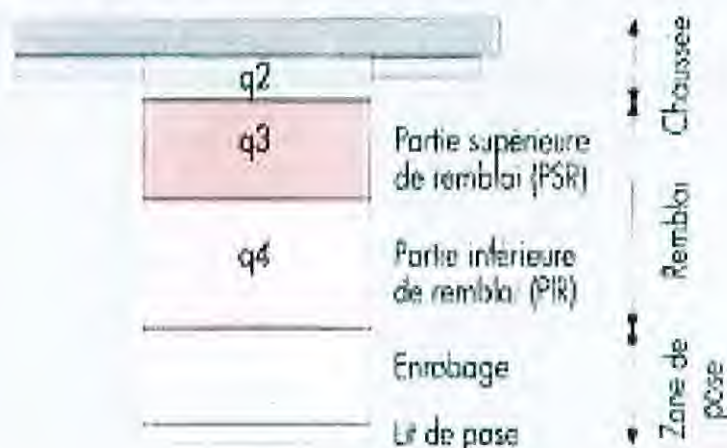
Coupes types de remblaiement des tranchées.

OBJECTIFS DE DENSIFICATION

q4	q3	q2
Éviter les tassements ultérieurs. Réaliser un bon épaulement des sols environnants	Effet d'enclume. Faciliter le compactage de la chaussée	Avoir des performances mécaniques correctes


La coupe de la tranchée est fournie avec la commande du travail, elle est généralement imposée par le gèshannaire de la route. La coupe de tranchée s'inscrit dans les cas types suivants :

CAS TYPE I - TRANCHÉES SOUS CHAUSSEE



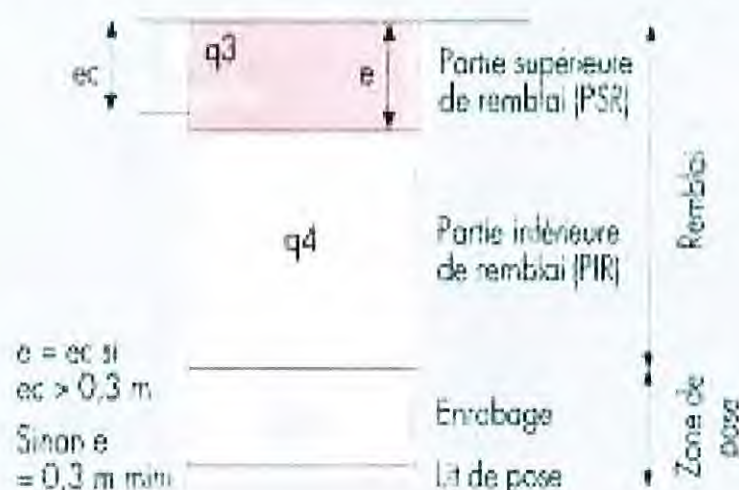
L'épaisseur de la structure de chaussée, dans l'hypothèse où elle est refaite à l'identique, est majorée de 10 % du fait de l'impossibilité de la rendre aussi compacte que la chaussée existante.

CAS TYPE II - TRANCHÉES SOUS TROTTOIR



La structure du trottoir compacte pour trottoir non revêtu au minimum 0,15 m de grave bien graduée de bonne portance compactée avec un objectif de densification q3, pour trottoir revêtu d'une reconstruction à l'identique.

CAS TYPE III - TRANCHÉES SOUS ACCOTEMENT



La partie supérieure de remblai est réalisée avec un objectif q3 sur une épaisseur (e) égale à celle de la chaussée (ec) mais toujours avec un mini de 0,3 m. Les conditions relatives à l'enrobage et à la partie inférieure de remblai (q4) sont applicables.

CAS TYPE IV - TRANCHÉES SOUS ESPACE VERT



CAS PARTICULIER DES TRANCHÉES ÉTROITES ($L < 0,30$ m)

Les schémas des cas-types I à IV sont applicables pour la définition des zones à partir aux objectifs de densification q4, q3 ou q2. Le compactage peut être réalisé par des pilonneuses à plaque de frappe étroite ou des matériels spécifiques tels que les roues vibrantes étroites (voir guide).

**ARRÊTÉ DU MAIRE
DE CHERBOURG-EN-COTENTIN**

ARRÊTÉ N°AR_2021_4248_CC

Monsieur Benoît ARRIVÉ, Maire de Cherbourg-en-Cotentin,

**ARRETE PORTANT PERMISSION DE VOIRIE
OCCUPATION DU DOMAINE PUBLIC**

VU le Code Général des Collectivités territoriales,

VU le code général des Propriétés des Personnes Publiques et notamment l'article L3111-1,

**OBJET : POSE D'ARTERES AERIENNES +
POTEAUX MANCHE NUMERIQUE
COMMUNE DELEGUEE LA GLACERIE**

VU le code de l'urbanisme dans ses articles L421-1 et suivants,

VU le code de la voirie routière et notamment les articles L112-1 à L112-8, L141-3 et L113-1 à L113-7

VU le Code des postes et des communications électroniques, notamment ses articles, L49-9, L47 et R20-45 à R20-54,

VU la loi n° 82-213 du 2 mars 1982 modifiée relative aux droits et libertés des collectivités locales;

VU la loi n° 83-8 du 7 janvier 1983 modifiée relative à la répartition des compétences entre les communes, les départements, les régions et l'état,

VU l'arrêté ministériel du 26 mars 2007 relatif aux demandes de permissions de voirie mentionnées L20-47 du code des postes et des communications électroniques,

VU le décret 2005-1676 du 27 décembre 2005

VU la délibération n°2009/139 du conseil communautaire en date du 29 juin 2006

VU l'arrêté n° AR_2021_0632_CC du 17 février 2021 du maire de Cherbourg-en-Cotentin, portant délégations de fonction et de signature aux maires adjoints,

VU l'état des lieux,

CONSIDERANT la demande de la société Circet N° 120-2021 du 04/03/2021 pour le compte de Manche numérique 235, rue Joseph Cugnot, 5000 Saint Lô,

ARRÊTE

Article 1 – Permission de voirie

Manche numérique est autorisé à établir, occuper exploiter des réseaux de communications électroniques implantés sur le domaine public routier communal. Les ouvrages faisant l'objet du présent arrêté portant permission de voirie ainsi que leur localisation sont détaillés à l'article 3 « nature des ouvrages ».

Cette permission de voirie est délivrée à titre personnel, précaire et révocable, dans le cadre de l'activité d'opérateur de communications électroniques, au sens notamment des articles L.32 à L.32-5, L.33 à L.33-10 du CPCE, exercée par le bénéficiaire et sous réserve du respect des dispositions législatives et réglementaires auxquelles il est soumis et des dispositions particulières détaillées ci-après.

Article 2- Cession et durée

Pour les ouvrages détaillés à l'article 3, la permission de voirie est établie jusqu'au **1^{er} janvier 2034**. Elle prend effet au **1 avril 2021**, sous réserve du respect des dispositions de l'article 3. Elle ne peut être cédée sans accord préalable de l'autorité gestionnaire.

S'il souhaite maintenir sur le domaine public les ouvrages autorisés au titre du présent arrêté au-delà de la date d'échéance sus-citée, le permissionnaire devra, au moins 3 mois avant cette date, solliciter le renouvellement de la permission de voirie qui lui a été accordée.

Article 3- Nature des ouvrages

Le permissionnaire remet à l'autorité compétente gestionnaire du domaine public, sous la forme d'un tableau figurant en annexe du présent arrêté, un descriptif détaillé des ouvrages occupant le domaine public et l'objet de la présente permission de voirie.

N° SRO	Rues	Total des artères aériennes En m ou km	Total des artères souterraines En m	Total des Chambres A l'unité	Total des Armoires SRO A l'unité	Total des poteaux A l'unité
50-063-640 (Plan 50)	Schweitzer	140.00				2

Le permissionnaire a fourni au gestionnaire du domaine public les plans de travaux des ouvrages au format numérique.

Article 4 - Prescriptions techniques particulières

TRANCHEE SOUS CHAUSSEE

La tranchée sera réalisée à une distance minimale de 0.70 m des bordures et caniveaux de voirie, dans le cas contraire, les enrobés devront être repris jusqu'au caniveau. La tranchée pourra être réalisée en bord de chaussée dans le cas d'une voirie sans bordure, il ne devra y avoir qu'un seul joint.

La génératrice supérieure des conduites devra être placée au minimum à 0.70 m du niveau fini de la voie. Le remblayage de la tranchée sera réalisé conformément à la fiche technique annexée au présent arrêté. La découpe du revêtement devra être exécuté à la scie à disque, être le plus rectiligne possible, il devra faire l'objet d'une validation de la cellule gestion coordination travaux avant réalisation des

enrobés. Les matériaux de tranchée devront être substitués obligatoirement par des matériaux de carrière. Les déblais de tranchée seront évacués par l'entreprise chargée des travaux dans une décharge autorisée. Les revêtements de voirie pourront être réalisés en enrobés type BBSE EB6 50/70 0/6.3.

TRANCHEE SOUS TROTTOIR OU ACCOTEMENT

La génératrice supérieure de la conduite devra être placée au minimum à 0.70 m du niveau fini du trottoir ou de l'accotement. Le trottoir ou accotement sera remis en état à l'identique de l'existant.

Dans le cas où il existe un revêtement bitumineux, il devra être réfectionné avec une épaisseur de 4 cm en enrobés type BBSE EB6 50/70 0/6.3. Les matériaux de tranchée pourront être réutilisés s'ils présentent une qualité suffisante et après accord de la ville, dans le cas contraire, le remblayage de la tranchée sera réalisé conformément à la fiche technique annexée au présent arrêté.

MICRO TRANCHEE

La tranchée sera réalisée à une profondeur de 0.45 m, elle sera comblée avec du béton de tranchée, les enrobés seront découpés à la scie 10 cm de part et d'autre du bord de tranchée. Un joint de chaussée sera réalisé à l'émulsion de bitume.

Le remblaiement des tranchées sera exécuté conformément au guide de remblaiement des tranchées setra (GRT), et la norme NFP 98-331 de février 2005.

Article 5- Exploitation, entretien et maintenance des ouvrages-Responsabilités

Le permissionnaire est responsable de tous les accidents et dommages pouvant résulter de l'occupation ou de l'exploitation des ouvrages. Il sera tenu de maintenir en permanence en bon état et ses frais exclusifs tous les ouvrages faisant l'objet des permissions de voiries. Les droits des tiers sont et demeurent expressément réservés.

Article 6- Travaux ultérieurs sur le réseau routier

Conformément aux dispositions de l'article R20-49 du Code des postes et communications électroniques, « lorsqu'il procède à des travaux rendant nécessaire le déplacement ou la modification de l'installation, le gestionnaire informe l'occupant de la date à laquelle le déplacement ou la modification devront être réalisés avec un préavis qui, sauf urgence, ne peut être inférieur à deux mois ».

Lorsque les travaux réalisés dans l'intérêt du domaine occupé et conformément à sa destination à la charge du permissionnaire.

Article 7- Retrait de la permission

Les permissions de voirie sont par définition personnelles, précaire et révocables.

Les permissions de étant accordée pour l'exercice d'une activité d'opérateur de communications électroniques au sens notamment des articles L.32 à L.32-5, L.33 à L.33-10 du CPCE, ces dernières seront retirées de fait si le demandeur perd sa qualité d'opérateur de réseau de communication électronique.

Article 8- Situation des ouvrages au terme de la permission de voirie et en cas d'abandon

Dans le cas de l'abandon des ouvrages et dans tous les cas où l'autorisation prendrait fin dans des conditions conformes à la réglementation en vigueur, les lieux devront être remis en état par le permissionnaire, à ses frais, sauf avis contraire du gestionnaire du domaine public.

Dispositions spéciales

Article 9 – Sécurité et signalisation de chantier

Le bénéficiaire devra signaler son chantier conformément aux textes en vigueur, devra également mettre en place des barrières de chantiers, afin de signaler aux usagers à pied les dénivellations créées suite à des travaux de terrassement (signalisation de chantier livre-1 instruction interministérielle modifiée par arrêté interministérielle du 6 novembre 1992, ainsi que le manuel du chef de chantier).

Article 10– Implantation ouverture de chantier et récolement

La réalisation des travaux autorisés dans le cadre du présent arrêté devra faire l'objet d'une autorisation d'ouverture de chantier (AOC) 15 jours minimum avant la date démarrage envisagée pour les travaux à l'aide du formulaire téléchargeable en ligne sur le site de la ville. La conformité des travaux sur le domaine public sera contrôlée par le gestionnaire de la voirie au terme du chantier après **invitation par le pétitionnaire**. Les plans de récolement des travaux seront fournis par l'entreprise responsable des travaux sous la responsabilité du pétitionnaire et ce pour être intégrés aux réponses DT/DICT.

Toute extension ou tout changement d'affectation devra faire l'objet d'une nouvelle demande d'autorisation.

Article 11 – Redevance

En contrepartie de l'occupation du domaine public, le permissionnaire versera à la commune une redevance dont le montant sera calculé sur les bases des tarifs définis par le décret 2005-1676 du 27 décembre 2005, conformément notamment aux dispositions des articles R20-51 et R20-52 du Code des postes et communications électroniques.

Ce montant sera révisé au 1^{er} janvier de chaque année, conformément à l'article R20-53 du code précité.

Article 12 – Exécution de l'arrêté

Messieurs le directeur général des services et le directeur général des services techniques de Cherbourg-en-Cotentin, le commissaire central de police et le service de la police municipale sont chargés chacun en ce qui le concerne, de l'exécution du présent arrêté

Article 13– Recours

Conformément à l'article R 102 du code des tribunaux administratifs, le présent arrêté pourra faire l'objet d'un recours contentieux devant le tribunal administratif de Caen (3 rue Arthur Leduc, BP 25086, 14050 Caen cedex 4) dans un délai de deux mois à compter de sa date de notification ou de publication et/ou sa notification.

le **15 JUL. 2021**

Par déléation,
le maire adjoint,



Patrice Martin,

Diffusions

Le bénéficiaire pour notification,
La cellule gestion coordination travaux de Cherbourg-en-Cotentin.

Annexes

Coupes types de remblaiement des tranchées.

OBJECTIFS DE DENSIFICATION

q4	q3	q2
Éviter les tassements ultérieurs. Réaliser un bon épaulement des sols environnants	Effet d'enclume. Faciliter le compactage de la chaussée	Avoir des performances mécaniques correctes


La coupe de la tranchée est fournie avec la commande du travail, elle est généralement imposée par le gestionnaire de la route. La coupe de tranchée s'inscrit dans les cas types suivants :

CAS TYPE I - TRANCHÉES SOUS CHAUSSEE




L'épaisseur de la structure de chaussée, dans l'hypothèse où elle est refaite à l'identique, est majorée de 10 % du fait de l'impossibilité de la rendre aussi compacte que la chaussée existante.

CAS TYPE II - TRANCHÉES SOUS TROTTOIR



La structure du trottoir comporte pour trottoir non revêtu au minimum 0,15 m de grave bien graduée de bonne portance compactée avec un objectif de densification q3, pour trottoir revêtu d'une reconstruction à l'identique.

CAS TYPE III - TRANCHÉES SOUS ACCOTEMENT



La partie supérieure de remblai est réalisée avec un objectif $q3$ sur une épaisseur e égale à celle de la chaussée (ec) mais toujours avec un mini de 0,3 m. Les conditions relatives à l'enrobage et à la partie inférieure de remblai ($q4$) sont applicables.

CAS TYPE IV - TRANCHÉES SOUS ESPACE VERT



CAS PARTICULIER DES TRANCHÉES ÉTROITES

($L < 0,30 \text{ m}$)

Les schémas des cas types I à IV sont applicables pour la définition des zones à partir des objectifs de densification $q4$, $q3$ ou $q2$. Le compactage peut être réalisé par des pilonneuses à plaque de frappe étroite ou des matériels spécifiques tels que les roues vibrantes étroites (voir guide).

ARRÊTÉ DU MAIRE

DE CHERBOURG-EN-COTENTIN

ARRÊTÉ N°AR_2021_4305_CC

ARRÊTÉ PERMANENT

REALISATION D'UN PLATEAU SURÉLEVÉ

LIMITATION DE VITESSE A 30KM/H

RUE DU VAL DE SAIRE

SUR LA COMMUNE DÉLÉGUÉE DE CHERBOURG-

OCTEVILLE

6. Libertés publiques et pouvoirs de police
6.1 Police Municipale

Le Maire de la ville de Cherbourg-en-Cotentin,
VU le Code Général des Collectivités territoriales,
et notamment les articles L 2212-1 et suivants et
les articles L 2213-1 et suivants,
VU le Code de la route, notamment les articles
R417-10 et L325-1 et suivants,
VU l'instruction interministérielle sur la
signalisation routière (livre 1 - 8^{ème} partie -
signalisation temporaire) approuvée par l'arrêté
interministériel du 6 novembre 1992,
VU le règlement de voirie de l'ex Communauté
urbaine de Cherbourg du 29 mars 1989 et
notamment les articles 25, 26 et 27,
Vu l'arrêté de délégation du 17 février 2021
n°AR_2021_0632_CC, relatif à la délégation de
fonction et de signature aux 15 maires adjoints,
VU la demande de la DVEP en date du 15 juillet
2021,
Considérant qu'il convient d'assurer la sécurité des
usagers,

ARRÊTÉ

ARTICLE 1 – RUE DU VAL DE SAIRE

Réalisation d'un plateau surélevé, au droit de la rue Vautier.

Limitation de vitesse à 30 km/h entre la place Saint Clément et la rue du Bois (sens Cherbourg-Tourlaville)
et entre la rue de la Bretonnière et la Place Saint Clément (sens Tourlaville-Cherbourg).

ARTICLE 2 – Les dispositions du présent arrêté sont applicables dès la mise en place de la signalisation
par les services de la mairie de Cherbourg en Cotentin.

ARTICLE 3 – Le présent arrêté peut faire l'objet d'un recours administratif devant le maire ou contentieux
devant le Tribunal Administratif (3, rue Arthur LE DUC - 14000 CAEN), dans un délai de deux mois à
compter de sa publication et/ou de sa notification. Le tribunal administratif peut être saisi par l'application
informatique « Télérecours citoyens » accessible par le site Internet www.telerecours.fr

ARTICLE 4 – Le Directeur Général des Services, la Directrice Générale du Pôle patrimoine et cadre de vie,
le Commissaire Central de police et le service de la police municipale sont chargés chacun en ce qui le
concerne, de l'exécution du présent arrêté.

Le 19 juillet 2021,

**Pour le Maire et par délégation
Le Maire adjoint**

Gilbert LEPOITTEVIN



**ARRÊTÉ DU MAIRE
DE CHERBOURG-EN-COTENTIN**

ARRÊTÉ N° AR_2021_4306 _CC

Monsieur Benoît ARRIVÉ, Maire de Cherbourg-en-Cotentin,

VU le Code Général des Collectivités territoriales, notamment son article L.2213-28,

VU le code de la route,

VU l'arrêté n° AR_2020_2369_CC du 07 juillet 2020 du maire de Cherbourg-en-Cotentin portant délégations de fonction et de signature aux maires adjoints

A la demande de Mr HELBERT Christopher

VU la délibération n° DEL2020_159 en date du 05 juillet 2020 du conseil municipal de Cherbourg-en-Cotentin donnant délégation de pouvoir au Maire.

OBJET :

CHERBOURG-EN-COTENTIN

**ARRÊTE PORTANT NUMEROTATION DE VOIRIE
LES ROUGES TERRES
COMMUNE DELEGUEE
DE LA GLACERIE**

ARRÊTE

Article 1

Il convient d'attribuer le numéro à la parcelle **203 – AK – 360**

L'adresse de la résidence sera le n° **28 rue Alexandre Piedagnel** La Glacerie 50470 Cherbourg-en-Cotentin

Article 2

Les dispositions du présent arrêté sont applicables à la réception de cet arrêté par les demandeurs.

Article 3

Le présent arrêté peut faire l'objet d'un recours administratif devant le maire ou conformément à l'article R 102 du code des tribunaux administratifs, il pourra faire l'objet d'un recours contentieux devant le tribunal administratif de Caen (3 rue Arthur Leduc BP 25086 14050 Caen cedex 4) dans un délai de deux mois à compter de sa date de notification ou de publication.

Le tribunal administratif peut être saisi par l'application informatique "Télé recours citoyens" accessible par le site Internet www.telerecours.fr.

Article 4

Messieurs le directeur général des services et le directeur général des services techniques de Cherbourg-en-Cotentin, le commissaire central de police et le service de la police municipale sont chargés chacun en ce qui le concerne, de l'exécution du présent arrêté.

A Cherbourg-en-Cotentin, le 13 juillet 2021

P.J. : 1 plan
1 vue aérienne




le Maire adjoint
Patrice Martin

**ARRÊTÉ DU MAIRE
DE CHERBOURG-EN-COTENTIN**

ARRÊTÉ N°AR_2021_4343_CC

**TRAVAUX - TIRAGES DE CABLES,
RACCORDEMENTS ET MESURES GC**

DU 26 JUILLET AU 13 AOUT 2021

DE 08H00 A 17H00

VOIR LISTE DE RUES JOINTE

**SUR LA COMMUNE DE CHERBOURG-EN-
COTENTIN**

6. Libertés publiques et pouvoirs de police
6.1 Police Municipale

Le Maire de la ville de Cherbourg-en-Cotentin,
VU le Code Général des Collectivités territoriales,
et notamment les articles L 2212-1 et suivants et
les articles L 2213-1 et suivants,
VU le Code de la route, notamment les articles
R417-10 et L325-1 et suivants,
VU l'instruction interministérielle sur la
signalisation routière (livre 1 - 8^{ème} partie -
signalisation temporaire) approuvée par l'arrêté
interministériel du 6 novembre 1992,
VU le règlement de voirie de l'ex Communauté
urbaine de Cherbourg du 29 mars 1989 et
notamment les articles 25, 26 et 27,
Vu l'arrêté de délégation du 17 février 2021
n°AR_2021_0632_CC, relatif à la délégation de
fonction et de signature aux 15 maires adjoints,
VU la demande de la ste CIRCET en date du 20
juillet 2021,
Considérant que le demandeur déclare respecter
les mesures nationales liées au COVID-19, et
notamment celle relative aux gestes barrières,
Considérant qu'il convient d'assurer la sécurité des
personnes pendant la durée des opérations,

ARRÊTÉ

DU 26 JUILLET AU 13 AOUT 2021

ARTICLE 1^{er} - VOIR LISTE DE RUES JOINTE

Les stés suivantes sont missionnées pour ces travaux : STEPELEC - OPTTICOM - LA FRANCIENNE DE FIBRES - AS CONNECT - LES CHANTIERS DE DEMAIN - RS OPTIQUE - OPTICAL NETWORK - CIRCET

La chaussée sera rétrécie et la circulation ralentie, par panneaux, au droit des travaux, le temps des travaux.

Le stationnement de tous les véhicules est interdit, au droit des travaux, le temps des travaux.

APPEL : Aucune intervention ne devra avoir lieu dans la rue du Val de Saire avant le 02 août 2021.

Le passage, la sécurité des piétons et la circulation des véhicules doivent être maintenus en permanence (3 mètres de largeur minimum pour les véhicules de secours).

ARTICLE 2 - Les véhicules en infraction au présent arrêté pourront être enlevés et mis en fourrière aux risques et frais des contrevenants.

ARTICLE 3 - La signalisation et la pré-signalisation des lieux seront mises en place par la sté intervenante, responsable des opérations qui assureront par ailleurs la protection et le balisage du chantier. Il appartient également à l'entreprise pétitionnaire de mettre en conformité avec l'arrêté la signalisation de police existante (masquage de panneaux etc...). Le présent arrêté devra être affiché sur le lieu des opérations conformément à la réglementation en vigueur, à moins de 1,80 m du sol.

ARTICLE 4 - Le présent arrêté ne donnera lieu à la perception d'aucune redevance.

ARTICLE 5 - Le présent arrêté peut faire l'objet d'un recours administratif devant le maire ou contentieux devant le Tribunal Administratif (3, rue Arthur LE DUC - 14000 CAEN), dans un délai de deux mois à compter de sa publication et/ou de sa notification. Le tribunal administratif peut être saisi par l'application informatique « Télérecours citoyens » accessible par le site internet www.telerecours.fr

ARTICLE 6 - Le Directeur Général des Services, la Directrice Générale du Pôle patrimoine et cadre de vie, le Commissaire Central de police et le service de la police municipale sont chargés chacun en ce qui le concerne, de l'exécution du présent arrêté.

Le 21 juillet 2021,

**Pour le Maire et par délégation
Le Maire adjoint,**

Gilbert LEPOITTEVIN



ANNEXE 1 - BENEFICIAIRES

STEPELEC - M. CHUAT Joël - Téléphone : 07 72 45 37 09
OPTTICOM - M. PEROIS Florent - Téléphone : 06 70 39 76 87
LA FRANCILIENNE DE FIBRES - M. POLAT Emre - Téléphone : 07 69 74 48 43
AS CONNECT - M. DUSSOLIER Arnaud - Téléphone : 06 31 22 67 75
LES CHANTIERS DE DEMAIN - M. LEBERQUIER Olivier - Téléphone : 06 61 75 96 94
RS OPTIQUE - M. GACY Aurélien - Téléphone : 06 32 71 21 92
OPTICAL NETWORK - M. LEMITRI Ahmed - Téléphone : 06 23 57 78 69
CIRCET - M. GALLE Kevin - Téléphone : 07 84 14 96 22

ANNEXE 2 - LISTE DES RUES - CHERBOURG

Nom de Voie
R PIERRE LE CONTE
R DE L'ERMITAGE
IMP MILINAIRE
IMP LEMELAND
IMP LEMOIGNE
R LEON CONTANT
R DE SENNECEY
R GEORGES GUYNEMER
AV MARECHAL DE LATTRE DE TASSIGNY
AV AMIRAL LEMONNIER
AV DE LA BANQUE A GENETS
R DU CHATEAU D'EAU
R DE L'HIPPODROME
IMP RENAUDIN
BD DE L'EST
RES DU TROTTEBECQ
CCAL DU COTENTIN
R LUCET
R DE LA CORDERIE
R DU 11 NOVEMBRE 1918
IMP PARADIS
R VAUTIER
R DE TOURVILLE
AV CARNOT
R DESTRAIS
R CURIE
PL LOUIS DARINOT
R D'INKERMANN
R DU VAL DE SAIRE
R MALAKOFF

R DE MONTMARTRE
R DOM PEDRO
AV ARISTIDE BRIAND
R DE LA MARE A CANARDS
AV DE PARIS
R MICHEL LEGOUPIL
CHE DE CLOQUANT
R FORFERT
R DU CHAMP DE MARS
R MAURICE DUHAZE
R DE LA BOUTEILLERIE
R DE BATAVIA
R LETELLIER
R MARCEL JACQUES
R CONTANT
R DU TROTTEBECQ
R LOUIS PHILIPPE
R DE L'INGENIEUR CACHIN
R CHARLES GOHEL
R DENIS
R JULES MASSENET
R DE BEL AIR
R DE LA PETITE VERRERIE
R DU VAL PRE VERT
IMP CONVENTS
ALL DE CHAMP DE COURSE
R EMMANUEL CHABRIER
IMP DIDIER DAURAT
R DE LA BRICQUERIE
R JEAN MICHEL
R ARMAND LEVEEL
R JACQUES ROUXEL
R DU PARC D'ACTIVITES
R PRINCIPALE
IMP COISNARD
IMP QUONIAM
AV LOUIS LUMIERE
R DE LA CHASSE VERTE
R VINTRAS
IMP PRUD'HOMME
IMP DE L'ERMITAGE
PL SAINT-CLEMENT
AV ETIENNE LECARPENTIER
R HENRI CORNAT
R DES OMBELLES
PONT ANNIE SAUMONT
R JEAN FLEURY
R MARYSE BASTIE
CHE DES MICLOTS
R DES MARETTES

RPT DES MARETTES
R PIERRE ET MARIE CURIE
ZAC CLAUDE CHAPPEE
CHE DE CREVECOEUR
R DE LA MOTTERIE
R DU VICE AMIRAL LEMONNIER
R JEAN DU TEMPLE
R PAUL NICOLLE
RPT THEMIS
R DU GENERAL KOENIG
RPT ANDRE MALRAUX
R SAINT-CLEMENT
AV DE L'HOPITAL
R DE L'HOTEL DE VILLE
R JEAN-BAPTISTE LULLY
COUR PIERRE
R GEORGES BIZET
AV JAVAIN
AV JEAN FRANCOIS MILLET
IMP POIGNANT
R SAINT-JEAN
R DU CHATEAU D'EAU
R PIERRE ET MARIE CURIE
RPT DES MARETTES
RPT ANDRE MALRAUX
AV DE LA BANQUE A GENETS
R EMMANUEL CHABRIER
R DE LA BRICQUERIE
ALL DES MESANGES



ANNEXE 1 - BENEFICIAIRES

STEPELEC - M. CHUAT Joël - Téléphone : 07 72 45 37 09
OPTTICOM - M. PEROIS Florent - Téléphone : 06 70 39 76 87
LA FRANCIENNE DE FIBRES - M. POLAT Emre - Téléphone : 07 69 74 48 43
AS CONNECT - M. DUSSOLIER Arnaud - Téléphone : 06 31 22 67 75
LES CHANTIERS DE DEMAIN - M. LEBERQUIER Olivier - Téléphone : 06 61 75 96 94
RS OPTIQUE - M. GACY Aurélien - Téléphone : 06 32 71 21 92
OPTICAL NETWORK - M. LEMITRI Ahmed - Téléphone : 06 23 57 78 69
CIRCET - M. GALLE Kevin - Téléphone : 07 84 14 96 22

ANNEXE 2 - LISTE DES RUES - LA GLACERIE

Nom de Voie

R MAURICE RAVEL (LA GLACERIE)
R HECTOR BERLIOZ (LA GLACERIE)
R CLAUDE DEBUSSY (LA GLACERIE)
R SAINT-EXUPERY (LA GLACERIE)
R HELENE BOUCHER (LA GLACERIE)
R DE LA PRAIRIE (LA GLACERIE)
R PIERRE GUEROULT (LA GLACERIE)
R JACQUES PREVERT (LA GLACERIE)
R GUILLAUME FOUACE (LA GLACERIE)
R HECTOR BERLIOZ (LA GLACERIE)
R CLAUDE DEBUSSY (LA GLACERIE)

ARRÊTÉ DU MAIRE DE CHERBOURG-EN-COTENTIN

ARRÊTÉ N°AR_2021_4373_CC

Obligation du port du masque dans les bâtiments municipaux, relevant des catégories identifiées par le décret 2021-955 du 19 juillet 2021, en vue de lutter contre la propagation du virus sur la commune de Cherbourg-en-Cotentin

Benoit ARRIVÉ, Maire de la commune de Cherbourg-en-Cotentin,

VU le code général des collectivités territoriales,

VU le code de la santé publique,

VU le code des relations entre le public et l'administration,

VU la loi n°2021-689 du 31 mai 2021 relative à la gestion de la sortie de crise sanitaire,

VU le décret n°2021-699 du 1^{er} juin 2021 prescrivant les mesures générales nécessaires à la gestion de la sortie de crise sanitaire, modifié par le décret n°2021-955 du 19 juillet 2021,

VU la délibération n°DEL_2020_164 du 5 juillet 2020 proclamant Benoit ARRIVÉ, Maire,

VU l'avis du directeur général de l'Agence Régionale de Santé de Normandie du 17 juin 2021,

Considérant que l'Organisation Mondiale de la Santé a déclaré, le 30 janvier 2020, que l'émergence d'un nouveau coronavirus (Covid-19) constitue une urgence de santé publique de portée internationale,

Considérant le caractère pathogène et contagieux du virus SARS-Cov-2 ainsi que le caractère actif de la propagation de ce virus et la gravité de ses effets en termes de santé publique ; qu'en outre, une hausse des contaminations et un afflux massif de patients seraient de nature à détériorer les capacités d'accueil du système médical,

Considérant que par suite, il est nécessaire de prévenir tout comportement de nature à augmenter ou à favoriser les risques de contagion,

Considérant que malgré une baisse relative de l'incidence, les mesures de prévention et de contrôle mises en place depuis le début de l'épidémie pour limiter la transmission du virus ne peuvent être entièrement supprimées afin d'éviter toute propagation du virus,

Considérant qu'aux termes de l'article 1 du décret du 1^{er} juin 2021 susvisé : « I. – Afin de ralentir la propagation du virus, les mesures d'hygiène définies en annexe 1 au présent décret et de distanciation sociale, incluant la distanciation physique d'au moins un mètre entre deux personnes, dites barrières, définies au niveau national, doivent être observées en tout lieu et en toute circonstance (...) » ; qu'aux termes du I de l'annexe 1 dudit décret : « (...) Les masques doivent être portés systématiquement par tous dès lors que les règles de distanciation physique ne peuvent être garanties (...) »,

Considérant que l'intérêt de la santé publique justifie de prendre des mesures proportionnées aux risques encourus et appropriées aux circonstances afin de prévenir les menaces sur la santé de la population, comme des agents publics municipaux,

Considérant qu'au regard des impératifs de santé publique et des circonstances locales, il y a lieu d'imposer le port du masque dans les bâtiments municipaux relevant des catégories identifiées par le décret 2021-955, ou lors d'évènements repris par ledit décret,

Considérant qu'une forte densité de population et/ou des contacts prolongés sont des facteurs pouvant favoriser la propagation du virus,

Considérant qu'en application de l'article 1^{er} IV du décret n°2021-955 susvisé, le Maire peut rendre obligatoire le port du masque lorsque les circonstances locales le justifient,

ARRÊTE

ARTICLE 1^{er} – l'obligation du port du masque dans les bâtiments municipaux relevant des catégories identifiées par le décret n°2021-955 du 19 juillet 2021 (Art 47-1) dans lesquels le contrôle du pass sanitaire est mis en œuvre depuis le 21 juillet 2021.

ARTICLE 2 – le port du masque reste obligatoire dès l'âge de 12 ans dans l'ensemble des équipements municipaux, qu'ils soient soumis ou non au pass sanitaire. L'obligation de port du masque prévue au présent arrêté ne s'applique pas aux personnes en situation de handicap ou munies d'un certificat médical justifiant de cette situation, et qui mettent en œuvre les mesures sanitaires de nature à prévenir la propagation du virus.

ARTICLE 3 – conformément aux dispositions de l'article L.3136-1 du code de la santé publique, la violation de ces dispositions est punie de l'amende prévue pour les contraventions de la quatrième classe et en cas de récidive dans les 15 jours, d'une amende de 5^{ème} classe, ou en cas de violation à plus de trois reprises dans un délai de 30 jours, de 6 mois d'emprisonnement et de 3 750 euros d'amende ainsi que de la peine complémentaire de travail d'intérêt général.

ARTICLE 4 - Les dispositions du présent arrêté seront applicables après sa transmission au représentant de l'État et son affichage jusqu'au 30 septembre inclus. Une signalétique visible informera la population.

ARTICLE 5 - En vertu de l'article R.421-1 du code de justice administrative, le présent arrêté peut faire l'objet d'un recours auprès du Tribunal Administratif de Caen - 3 rue Arthur Leduc - 14000 CAEN dans un délai de deux mois à compter :

- de sa publication pour le recours des tiers,
- de sa notification pour le recours des intéressés.

Le Tribunal Administratif peut-être saisi par l'application informatique « télerecours citoyens » accessible par le site internet www.telerecours.fr

ARTICLE 6 - M. le Directeur général des services de la commune de Cherbourg-en-Cotentin est chargé de l'exécution du présent arrêté qui sera inséré au recueil des actes administratifs de la commune de Cherbourg-en-Cotentin.

A Cherbourg-en-Cotentin, le 22 juillet 2021

Le Maire

Gilbert LEPOITTEVIN

**ARRÊTÉ DU MAIRE
DE CHERBOURG-EN-COTENTIN**

ARRÊTÉ N° AR 2021_4424_CC

OBJET :

CHERBOURG-EN-COTENTIN

ARRÊTÉ PORTANT NUMEROTATION DE VOIRIE

~~225 RUE DE LA FOEDRE~~

**COMMUNE DELEGUEE
DE CHERBOURG-OCTEVILLE**

Monsieur Benoît ARRIVÉ, Maire de Cherbourg-en-Cotentin,

VU le Code Général des Collectivités territoriales, notamment son article L.2213-28,

VU le code de la route,

VU l'arrêté n° AR_2021_0632_CC du 17 février 2021 du maire de Cherbourg-en-Cotentin, portant délégations de fonction et de signature aux maires adjoints,

VU l'absence et le manque de cohérence concernant l'adressage,

VU la demande de madame Baudélet Marine en vue de la construction d'une habitation sur les parcelles mentionnées ci-dessous,

ARRÊTE

Article 1

Il convient d'attribuer le numéro aux parcelles concernées comme suit :

Parcelles 383 XA 544 et 545

le numéro 225

Les numéros viennent en complément de : Rue de la Foedre-Cherbourg-Octeville-50130 Cherbourg-en-Cotentin

Article 2

Les dispositions du présent arrêté sont applicables à la réception de cet arrêté par le demandeur.

Article 3

Le présent arrêté peut faire l'objet d'un recours administratif devant le maire ou conformément à l'article R 102 du code des tribunaux administratifs, il pourra faire l'objet d'un recours contentieux devant le tribunal administratif de Caen (3 rue Arthur Leduc BP 25086 14050 Caen cedex 4) dans un délai de deux mois à compter de sa date de notification ou de publication.

Le tribunal administratif peut être saisi par l'application informatique "Télérecours citoyens" accessible par le site Internet www.telerecours.fr.

Article 4

Messieurs le directeur général des services et le directeur général des services techniques de Cherbourg-en-Cotentin, le commissaire central de police et le service de la police municipale sont chargés chacun en ce qui le concerne, de l'exécution du présent arrêté.

A Cherbourg-en-Cotentin,

26 JUL. 2021

P.J. : 1 plan

Par délégation,
le maire adjoint.


Patrice MARTIN



**ARRÊTÉ DU MAIRE
DE CHERBOURG-EN-COTENTIN**

ARRÊTÉ N°AR_2021_4495_CC

Monsieur Benoît ARRIVÉ, Maire de Cherbourg-en-Cotentin,

**ARRETE PORTANT PERMISSION DE VOIRIE
OCCUPATION DU DOMAINE PUBLIC**

VU le Code Général des Collectivités territoriales,

VU le code général des Propriétés des Personnes Publiques et notamment l'article L3111-1,

**OBJET : POSE DE CHAMBRES ET DE
CONDUITE PVC MANCHE NUMERIQUE
COMMUNE DELEGUEE
CHERBOURG OCTEVILLE**

VU le code de l'urbanisme dans ses articles L421-1 et suivants,

VU le code de la voirie routière et notamment les articles L112-1 à L112-8, L141-3 et L113-1 à L113-7

VU le Code des postes et des communications électroniques, notamment ses articles, L49-9, L47 et R20-45 à R20-54,

VU la loi n° 82-213 du 2 mars 1982 modifiée relative aux droits et libertés des collectivités locales;

VU la loi n° 83-8 du 7 janvier 1983 modifiée relative à la répartition des compétences entre les communes, les départements, les régions et l'état,

VU l'arrêté ministériel du 26 mars 2007 relatif aux demandes de permissions de voirie mentionnées L20-47 du code des postes et des communications électroniques,

VU le décret 2005-1676 du 27 décembre 2005

VU la délibération n°2009/139 du conseil communautaire en date du 29 juin 2006

VU l'arrêté n° AR_2021_0632_CC du 17 février 2021 du maire de Cherbourg-en-Cotentin, portant délégations de fonction et de signature aux maires adjoints,

VU l'état des lieux,

CONSIDERANT la demande du 01/12/2020 de la société Axians n° 122-2021 pour le compte de Manche numérique 235, rue Joseph Cugnot, 5000 Saint Lô,

ARRÊTE

Article 1 – Permission de voirie

Manche numérique est autorisé à établir, occuper exploiter des réseaux de communications électroniques implantés sur le domaine public routier communal. Les ouvrages faisant l'objet du présent arrêté portant permission de voirie ainsi que leur localisation sont détaillés à l'article 3 « nature des ouvrages ».

Cette permission de voirie est délivrée à titre personnel, précaire et révocable, dans le cadre de l'activité d'opérateur de communications électroniques, au sens notamment des articles L.32 à L.32-5, L.33 à L.33-10 du CPCE, exercée par le bénéficiaire et sous réserve du respect des dispositions législatives et réglementaires auxquelles il est soumis et des dispositions particulières détaillées ci-après.

Article 2- Cession et durée

Pour les ouvrages détaillés à l'article 3, la permission de voirie est établie jusqu'au **1^{er} janvier 2034**.

Elle prend effet au **1^{er} janvier 2021**, sous réserve du respect des dispositions de l'article 3.

Elle ne peut être cédée sans accord préalable de l'autorité gestionnaire.

S'il souhaite maintenir sur le domaine public les ouvrages autorisés au titre du présent arrêté au-delà de la date d'échéance sus-citée, le permissionnaire devra, au moins 3 mois avant cette date, solliciter le renouvellement de la permission de voirie qui lui a été accordée.

Article 3- Nature des ouvrages

Le permissionnaire remet à l'autorité compétente gestionnaire du domaine public, sous la forme d'un tableau figurant en annexe du présent arrêté, un descriptif détaillé des ouvrages occupant le domaine public et l'objet de la présente permission de voirie.

N° SRO	Rues	Total des artères aériennes En m ou km	Total des artères souterraines En m	Total des Chambres M2	Total des Armoires SRO A l'unité	Total des poteaux A l'unité
50-061-514	Parking Notre Dame		158.00	1,23		
50-061-514	Quai Alexandre III		8.00	3,28		

Le permissionnaire a fourni au gestionnaire du domaine public les plans de travaux des ouvrages au format numérique.

Article 4 - Prescriptions techniques particulières

TRANCHEE SOUS CHAUSSEE

La tranchée sera réalisée à une distance minimale de 0.70 m des bordures et caniveaux de voirie, dans le cas contraire, les enrobés devront être repris jusqu'au caniveau. La tranchée pourra être réalisée en bord de chaussée dans le cas d'une voirie sans bordure, il ne devra y avoir qu'un seul joint.

La génératrice supérieure des conduites devra être placée au minimum à 0.70 m du niveau fini de la

voie. Le remblayage de la tranchée sera réalisé conformément à la fiche technique annexée au présent arrêté. La découpe du revêtement devra être exécutée à la scie à disque, être le plus rectiligne possible, il devra faire l'objet d'une validation de la cellule gestion coordination travaux avant réalisation des enrobés. Les matériaux de tranchée devront être substitués obligatoirement par des matériaux de carrière. Les déblais de tranchée seront évacués par l'entreprise chargée des travaux dans une décharge autorisée. Les revêtements de voirie pourront être réalisés en enrobés type BBSE EB6 50/70 0/6.3.

TRANCHEE SOUS TROTTOIR OU ACCOTEMENT

La génératrice supérieure de la conduite devra être placée au minimum à 0.70 m du niveau fini du trottoir ou de l'accotement. Le trottoir ou accotement sera remis en état à l'identique de l'existant.

Dans le cas où il existe un revêtement bitumineux, il devra être réfectionné avec une épaisseur de 4 cm en enrobés type BBSE EB6 50/70 0/6.3. Les matériaux de tranchée pourront être réutilisés s'ils présentent une qualité suffisante et après accord de la ville, dans le cas contraire, le remblayage de la tranchée sera réalisé conformément à la fiche technique annexée au présent arrêté.

MICRO TRANCHEE

La tranchée sera réalisée à une profondeur de 0.45 m, elle sera comblée avec du béton de tranchée, les enrobés seront découpés à la scie 10 cm de part et d'autre du bord de tranchée. Un joint de chaussée sera réalisé à l'émulsion de bitume.

Le remblaiement des tranchées sera exécuté conformément au guide de remblaiement des tranchées setra (GRT), et la norme NFP 98-331 de février 2005.

Article 5- Exploitation, entretien et maintenance des ouvrages-Responsabilités

Le permissionnaire est responsable de tous les accidents et dommages pouvant résulter de l'occupation ou de l'exploitation des ouvrages. Il sera tenu de maintenir en permanence en bon état et ses frais exclusifs tous les ouvrages faisant l'objet des permissions de voiries. Les droits des tiers sont et demeurent expressément réservés.

Article 6- Travaux ultérieurs sur le réseau routier

Conformément aux dispositions de l'article R20-49 du Code des postes et communications électroniques, « lorsqu'il procède à des travaux rendant nécessaire le déplacement ou la modification de l'installation, le gestionnaire informe l'occupant de la date à laquelle le déplacement ou la modification devront être réalisés avec un préavis qui, sauf urgence, ne peut être inférieur à deux mois ».

Lorsque les travaux réalisés dans l'intérêt du domaine occupé et conformément à sa destination à la charge du permissionnaire.

Article 7- Retrait de la permission

Les permissions de voirie sont par définition personnelles, précaire et révocables.

Les permissions de étant accordée pour l'exercice d'une activité d'opérateur de communications électroniques au sens notamment des articles L.32 à L.32-5, L.33 à L.33-10 du CPCE, ces dernières seront retirées de fait si le demandeur perd sa qualité d'opérateur de réseau de communication électronique.

Article 8- Situation des ouvrages au terme de la permission de voirie et en cas d'abandon

Dans le cas de l'abandon des ouvrages et dans tous les cas où l'autorisation prendrait fin dans des conditions conformes à la réglementation en vigueur, les lieux devront être remis en état par le

permissionnaire, à ses frais, sauf avis contraire du gestionnaire du domaine public.

Dispositions spéciales

Article 9 – Sécurité et signalisation de chantier

Le bénéficiaire devra signaler son chantier conformément aux textes en vigueur, devra également mettre en place des barrières de chantiers, afin de signaler aux usagers à pied les dénivellations créées suite à des travaux de terrassement (signalisation de chantier livre-1 instruction interministérielle modifiée par arrêté interministérielle du 6 novembre 1992, ainsi que le manuel du chef de chantier).

Article 10– Implantation ouverture de chantier et récolement

La réalisation des travaux autorisés dans le cadre du présent arrêté devra faire l'objet d'une autorisation d'ouverture de chantier (AOC) 15 jours minimum avant la date démarrage envisagée pour les travaux à l'aide du formulaire téléchargeable en ligne sur le site de la ville. La conformité des travaux sur le domaine public sera contrôlée par le gestionnaire de la voirie au terme du chantier après **invitation par le pétitionnaire**. Les plans de récolement des travaux seront fournis par l'entreprise responsable des travaux sous la responsabilité du pétitionnaire et ce pour être intégrés aux réponses DT/DICT. Toute extension ou tout changement d'affectation devra faire l'objet d'une nouvelle demande d'autorisation.

Article 11 – Redevance

En contrepartie de l'occupation du domaine public, le permissionnaire versera à la commune une redevance dont le montant sera calculé sur les bases des tarifs définis par le décret 2005-1676 du 27 décembre 2005, conformément notamment aux dispositions des articles R20-51 et R20-52 du Code des postes et communications électroniques.

Ce montant sera révisé au 1^{er} janvier de chaque année, conformément à l'article R20-53 du code précité.

Article 12 – Exécution de l'arrêté

Messieurs le directeur général des services et le directeur général des services techniques de Cherbourg-en-Cotentin, le commissaire central de police et le service de la police municipale sont chargés chacun en ce qui le concerne, de l'exécution du présent arrêté

Article 13– Recours

Conformément à l'article R 102 du code des tribunaux administratifs, le présent arrêté pourra faire l'objet d'un recours contentieux devant le tribunal administratif de Caen (3 rue Arthur Leduc, BP 25086, 14050 Caen cedex 4) dans un délai de deux mois à compter de sa date de notification ou de publication et/ou sa notification.

le **26 JUL. 2021**

Par délégation,
le maire adjoint

Patrice MARTIN,



Diffusions

Le bénéficiaire pour notification,
La cellule gestion coordination travaux de Cherbourg-en-Cotentin.

Annexes

Coupes types de remblaiement des tranchées.

OBJECTIFS DE DENSIFICATION

q4	q3	q2
Éviter les tassements ultérieurs. Réaliser un bon épaulement des sols environnants	Effet d'enclume. Faciliter le compactage de la chaussée	Avoir des performances mécaniques correctes


La coupe de la tranchée est fournie avec la commande du travail, elle est généralement imposée par le gestionnaire de la route. La coupe de tranchée s'inscrit dans les cas types suivants :

CAS TYPE I - TRANCHÉES SOUS CHAUSSEE



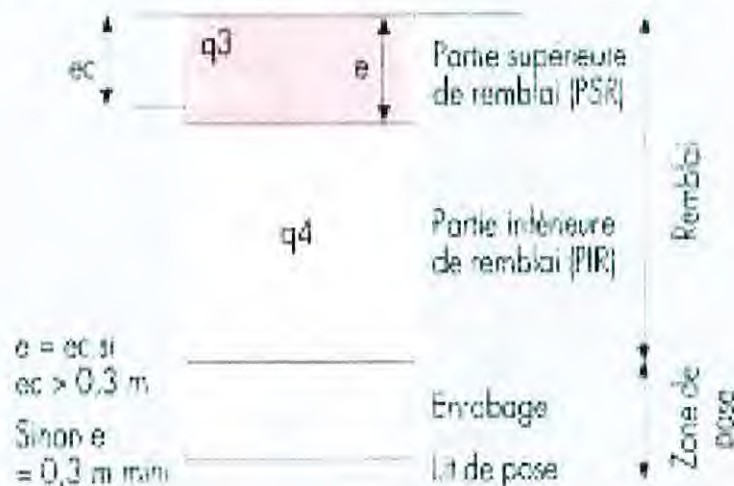
L'épaisseur de la structure de chaussée, dans l'hypothèse où elle est refaite à l'identique, est majorée de 10 % du fait de l'impossibilité de la rendre aussi compacte que la chaussée existante.

CAS TYPE II - TRANCHÉES SOUS TROTTOIR



La structure du trottoir compacte pour trottoir non revêtu au minimum 0,15 m de grave bien graduée de bonne portance compactée avec un objectif de densification q3, pour trottoir revêtu d'une reconstruction à l'identique.

CAS TYPE III - TRANCHÉES SOUS ACCOTEMENT



La partie supérieure de remblai est réalisée avec un objectif $q3$ sur une épaisseur (e) égale à celle de la chaussée (ec) mais toujours avec un mini de 0,3 m. Les conditions relatives à l'enrobage et à la partie inférieure de remblai ($q4$) sont applicables.

CAS TYPE IV - TRANCHÉES SOUS ESPACE VERT



CAS PARTICULIER DES TRANCHÉES ÉTROITES ($L < 0,30$ m)

Les schémas des cas types I à IV sont applicables pour la définition des zones à porter aux objectifs de densification $q4$, $q3$ ou $q2$. Le compactage peut être réalisé par des pilonneuses à plaque de frappe étroite ou des matériels spécifiques tels que les roues vibrantes étroites (voir guide).

**ARRÊTÉ DU MAIRE
DE CHERBOURG-EN-COTENTIN**

ARRÊTÉ N°AR_2021_4426_CC

Monsieur Benoît ARRIVÉ, Maire de Cherbourg-en-Cotentin,

**ARRETE PORTANT PERMISSION DE VOIRIE
OCCUPATION DU DOMAINE PUBLIC**

VU le Code Général des Collectivités territoriales,

VU le code général des Propriétés des Personnes Publiques et notamment l'article L3111-1,

**OBJET : POSE D'ARMOIRE SRO + FOURREAUX
MANCHE NUMERIQUE
COMMUNE DELEGUEE TOURLAVILLE**

VU le code de l'urbanisme dans ses articles L421-1 et suivants,

VU le code de la voirie routière et notamment les articles L112-1 à L112-8, L141-3 et L113-1 à L113-7

VU le Code des postes et des communications électroniques, notamment ses articles, L49-9, L47 et R20-45 à R20-54,

VU la loi n° 82-213 du 2 mars 1982 modifiée relative aux droits et libertés des collectivités locales;

VU la loi n° 83-8 du 7 janvier 1983 modifiée relative à la répartition des compétences entre les communes, les départements, les régions et l'état,

VU l'arrêté ministériel du 26 mars 2007 relatif aux demandes de permissions de voirie mentionnées L20-47 du code des postes et des communications électroniques,

VU le décret 2005-1676 du 27 décembre 2005

VU la délibération n°2009/139 du conseil communautaire en date du 29 juin 2006

VU l'arrêté n° AR_2021_0632_CC du 17 février 2021 du maire de Cherbourg-en-Cotentin, portant délégations de fonction et de signature aux maires adjoints,

VU l'état des lieux,

CONSIDERANT la demande de la société PCE N° 67-2020 du 10/02/2021 pour le compte de Manche numérique 235, rue Joseph Cugnot, 5000 Saint Lô,

ARRÊTE

Article 1 – Permission de voirie

Manche numérique est autorisé à établir, occuper exploiter des réseaux de communications électroniques implantés sur le domaine public routier communal. Les ouvrages faisant l'objet du présent arrêté portant permission de voirie ainsi que leur localisation sont détaillés à l'article 3 « nature des ouvrages ».

Cette permission de voirie est délivrée à titre personnel, précaire et révocable, dans le cadre de l'activité d'opérateur de communications électroniques, au sens notamment des articles L.32 à L.32-5, L.33 à L.33-10 du CPCE, exercée par le bénéficiaire et sous réserve du respect des dispositions législatives et réglementaires auxquelles il est soumis et des dispositions particulières détaillées ci-après.

Article 2- Cession et durée

Pour les ouvrages détaillés à l'article 3, la permission de voirie est établie jusqu'au **1^{ER} avril 2034**. Elle prend effet au **1 avril 2021**, sous réserve du respect des dispositions de l'article 3. Elle ne peut être cédée sans accord préalable de l'autorité gestionnaire.

S'il souhaite maintenir sur le domaine public les ouvrages autorisés au titre du présent arrêté au-delà de la date d'échéance sus-citée, le permissionnaire devra, au moins 3 mois avant cette date, solliciter le renouvellement de la permission de voirie qui lui a été accordée.

Article 3- Nature des ouvrages

Le permissionnaire remet à l'autorité compétente gestionnaire du domaine public, sous la forme d'un tableau figurant en annexe du présent arrêté, un descriptif détaillé des ouvrages occupant le domaine public et l'objet de la présente permission de voirie.

N° SRO	Rues	Total des artères aériennes En m	Total des artères souterraines En m	Total des Chambres Au m2	Total des Armoires SRO A l'unité	Total des poteaux A l'unité
50-064-564	8 MAI 45		124.00		1.00	

Le permissionnaire a fourni au gestionnaire du domaine public les plans de travaux des ouvrages au format papier.

Article 4 - Prescriptions techniques particulières

TRANCHEE SOUS CHAUSSEE

La tranchée sera réalisée à une distance minimale de 0.70 m des bordures et caniveaux de voirie, dans le cas contraire, les enrobés devront être repris jusqu'au caniveau. La tranchée pourra être réalisée en bord de chaussée dans le cas d'une voirie sans bordure, il ne devra y avoir qu'un seul joint.

La génératrice supérieure des conduites devra être placée au minimum à 0.70 m du niveau fini de la voie. Le remblayage de la tranchée sera réalisé conformément à la fiche technique annexée au présent arrêté. La découpe du revêtement devra être exécuté à la scie à disque, être le plus rectiligne possible,

il devra faire l'objet d'une validation de la cellule gestion coordination travaux avant réalisation des enrobés. Les matériaux de tranchée devront être substitués obligatoirement par des matériaux de carrière. Les déblais de tranchée seront évacués par l'entreprise chargée des travaux dans une décharge autorisée. Les revêtements de voirie pourront être réalisés en enrobés type BBSE EB6 50/70 0/6.3.

TRANCHEE SOUS TROTTOIR OU ACCOTEMENT

La génératrice supérieure de la conduite devra être placée au minimum à 0.70 m du niveau fini du trottoir ou de l'accotement. Le trottoir ou accotement sera remis en état à l'identique de l'existant.

Dans le cas où il existe un revêtement bitumineux, il devra être réfectionné avec une épaisseur de 4 cm en enrobés type BBSE EB6 50/70 0/6.3. Les matériaux de tranchée pourront être réutilisés s'ils présentent une qualité suffisante et après accord de la ville, dans le cas contraire, le remblayage de la tranchée sera réalisé conformément à la fiche technique annexée au présent arrêté.

MICRO TRANCHEE

La tranchée sera réalisée à une profondeur de 0.45 m, elle sera comblée avec du béton de tranchée, les enrobés seront découpés à la scie 10 cm de part et d'autre du bord de tranchée. Un joint de chaussée sera réalisé à l'émulsion de bitume.

Le remblaiement des tranchées sera exécuté conformément au guide de remblaiement des tranchées setra (GRT), et la norme NFP 98-331 de février 2005.

Article 5- Exploitation, entretien et maintenance des ouvrages-Responsabilités

Le permissionnaire est responsable de tous les accidents et dommages pouvant résulter de l'occupation ou de l'exploitation des ouvrages. Il sera tenu de maintenir en permanence en bon état et ses frais exclusifs tous les ouvrages faisant l'objet des permissions de voiries. Les droits des tiers sont et demeurent expressément réservés.

Article 6- Travaux ultérieurs sur le réseau routier

Conformément aux dispositions de l'article R20-49 du Code des postes et communications électroniques, « lorsqu'il procède à des travaux rendant nécessaire le déplacement ou la modification de l'installation, le gestionnaire informe l'occupant de la date à laquelle le déplacement ou la modification devront être réalisés avec un préavis qui, sauf urgence, ne peut être inférieur à deux mois ».

Lorsque les travaux réalisés dans l'intérêt du domaine occupé et conformément à sa destination à la charge du permissionnaire.

Article 7- Retrait de la permission

Les permissions de voirie sont par définition personnelles, précaire et révocables.

Les permissions de étant accordée pour l'exercice d'une activité d'opérateur de communications électroniques au sens notamment des articles L.32 à L.32-5, L.33 à L.33-10 du CPCE, ces dernières seront retirées de fait si le demandeur perd sa qualité d'opérateur de réseau de communication électronique.

Article 8- Situation des ouvrages au terme de la permission de voirie et en cas d'abandon

Dans le cas de l'abandon des ouvrages et dans tous les cas où l'autorisation prendrait fin dans des conditions conformes à la réglementation en vigueur, les lieux devront être remis en état par le

permissionnaire, à ses frais, sauf avis contraire du gestionnaire du domaine public.

Dispositions spéciales

Article 9 – Sécurité et signalisation de chantier

Le bénéficiaire devra signaler son chantier conformément aux textes en vigueur, devra également mettre en place des barrières de chantiers, afin de signaler aux usagers à pied les dénivellations créées suite à des travaux de terrassement (signalisation de chantier livre-1 instruction interministérielle modifiée par arrêté interministérielle du 6 novembre 1992, ainsi que le manuel du chef de chantier),

Article 10– Implantation ouverture de chantier et récolement

La réalisation des travaux autorisés dans le cadre du présent arrêté devra faire l'objet d'une autorisation d'ouverture de chantier (AOC) 15 jours minimum avant la date démarrage envisagée pour les travaux à l'aide du formulaire téléchargeable en ligne sur le site de la ville. La conformité des travaux sur le domaine public sera contrôlée par le gestionnaire de la voirie au terme du chantier après **invitation par le pétitionnaire**. Les plans de récolement des travaux seront fournis par l'entreprise responsable des travaux sous la responsabilité du pétitionnaire et ce pour être intégrés aux réponses DT/DICT.

Toute extension ou tout changement d'affectation devra faire l'objet d'une nouvelle demande d'autorisation.

Article 11 – Redevance

En contrepartie de l'occupation du domaine public, le permissionnaire versera à la commune une redevance dont le montant sera calculé sur les bases des tarifs définis par le décret 2005-1676 du 27 décembre 2005, conformément notamment aux dispositions des articles R20-51 et R20-52 du Code des postes et communications électroniques.

Ce montant sera révisé au 1^{er} janvier de chaque année, conformément à l'article R20-53 du code précité.

Article 12 – Exécution de l'arrêté

Messieurs le directeur général des services et le directeur général des services techniques de Cherbourg-en-Cotentin, le commissaire central de police et le service de la police municipale sont chargés chacun en ce qui le concerne, de l'exécution du présent arrêté

Article 13– Recours

Conformément à l'article R 102 du code des tribunaux administratifs, le présent arrêté pourra faire l'objet d'un recours contentieux devant le tribunal administratif de Caen (3 rue Arthur Leduc, BP 25086, 14050 Caen cedex 4) dans un délai de deux mois à compter de sa date de notification ou de publication et/ou sa notification.

OBJECTIFS DE DENSIFICATION

q4	q3	q2
Éviter les tassements ultérieurs. Réaliser un bon épaulement des sols environnants	Effet d'enclume. Faciliter le compactage de la chaussée	Avoir des performances mécaniques correctes


La coupe de la tranchée est fournie avec la commande du travail, elle est généralement imposée par le gestionnaire de la route. La coupe de tranchée s'inscrit dans les cas types suivants :

CAS TYPE I - TRANCHÉES SOUS CHAUSSEE



L'épaisseur de la structure de chaussée, dans l'hypothèse où elle est refaite à l'identique, est majorée de 10 % du fait de l'impossibilité de la rendre aussi compacte que la chaussée existante.

CAS TYPE II - TRANCHÉES SOUS TROTTOIR



La structure du trottoir compacte pour trottoir non revêtu au minimum 0,15 m de grave bien graduée de bonne portance compactée avec un objectif de densification q3, pour trottoir revêtu d'une reconstruction à l'identique.

le 26 JUL. 2021

Par délégation,
le maire adjoint,


Patrice Martin,




Diffusions

Le bénéficiaire pour notification,
La cellule gestion coordination travaux de Cherbourg-en-Cotentin.

Annexes

Coupes types de remblaiement des tranchées.
Dossier du pétitionnaire.

CAS TYPE III - TRANCHÉES SOUS ACCOTEMENT



La partie supérieure de remblai est réalisée avec un objectif $q3$ sur une épaisseur e égale à celle de la chaussée (ec) mais toujours avec un mini de 0,3 m. Les conditions relatives à l'enrobage et à la partie inférieure de remblai ($q4$) sont applicables.

CAS TYPE IV - TRANCHÉES SOUS ESPACE VERT



CAS PARTICULIER DES TRANCHÉES ÉTROITES ($L < 0,30$ m)

Les schémas des cas types I à IV sont applicables pour la définition des zones à porter aux objectifs de densification $q4$, $q3$ ou $q2$. Le compactage peut être réalisé par des pilonneuses à plaque de frappe étroite ou des matériels spécifiques tels que les roues vibrantes étroites (voir guide).

**ARRÊTÉ DU MAIRE
DE CHERBOURG-EN-COTENTIN**

ARRÊTÉ N°AR_2021_4427_CC

Monsieur Benoît ARRIVÉ, Maire de Cherbourg-en-Cotentin,

**ARRETE PORTANT PERMISSION DE VOIRIE
OCCUPATION DU DOMAINE PUBLIC**

VU le Code Général des Collectivités territoriales,

VU le code général des Propriétés des Personnes Publiques et notamment l'article L3111-1,

**OBJET : POSE FOURREAUX + CHAMBRE +
SRO MANCHE NUMERIQUE
COMMUNE DELEGUEE TOURLAVILLE**

VU le code de l'urbanisme dans ses articles L421-1 et suivants,

VU le code de la voirie routière et notamment les articles L112-1 à L112-8, L141-3 et L113-1 à L113-7

VU le Code des postes et des communications électroniques, notamment ses articles, L49-9, L47 et R20-45 à R20-54,

VU la loi n° 82-213 du 2 mars 1982 modifiée relative aux droits et libertés des collectivités locales;

VU la loi n° 83-8 du 7 janvier 1983 modifiée relative à la répartition des compétences entre les communes, les départements, les régions et l'état,

VU l'arrêté ministériel du 26 mars 2007 relatif aux demandes de permissions de voirie mentionnées L20-47 du code des postes et des communications électroniques,

VU le décret 2005-1676 du 27 décembre 2005

VU la délibération n°2009/139 du conseil communautaire en date du 29 juin 2006

VU l'arrêté n° AR_2021_0632_CC du 17 février 2021 du maire de Cherbourg-en-Cotentin, portant délégations de fonction et de signature aux maires adjoints,

VU l'état des lieux,

CONSIDERANT la demande de la société PCE N° 94-2021 du 10/02/2021 pour le compte de Manche numérique 235, rue Joseph Cugnot, 5000 Saint Lô,

ARRÊTE

Article 1 – Permission de voirie

Manche numérique est autorisé à établir, occuper exploiter des réseaux de communications électroniques implantés sur le domaine public routier communal. Les ouvrages faisant l'objet du présent arrêté portant permission de voirie ainsi que leur localisation sont détaillés à l'article 3 « nature des ouvrages ».

Cette permission de voirie est délivrée à titre personnel, précaire et révocable, dans le cadre de l'activité d'opérateur de communications électroniques, au sens notamment des articles L.32 à L.32-5, L.33 à L.33-10 du CPCE, exercée par le bénéficiaire et sous réserve du respect des dispositions législatives et réglementaires auxquelles il est soumis et des dispositions particulières détaillées ci-après.

Article 2- Cession et durée

Pour les ouvrages détaillés à l'article 3, la permission de voirie est établie jusqu'au **1^{ER} avril 2034**. Elle prend effet au **1 avril 2021**, sous réserve du respect des dispositions de l'article 3.

Elle ne peut être cédée sans accord préalable de l'autorité gestionnaire.

S'il souhaite maintenir sur le domaine public les ouvrages autorisés au titre du présent arrêté au-delà de la date d'échéance sus-citée, le permissionnaire devra, au moins 3 mois avant cette date, solliciter le renouvellement de la permission de voirie qui lui a été accordée.

Article 3- Nature des ouvrages

Le permissionnaire remet à l'autorité compétente gestionnaire du domaine public, sous la forme d'un tableau figurant en annexe du présent arrêté, un descriptif détaillé des ouvrages occupant le domaine public et l'objet de la présente permission de voirie.

N° SRO	Rues	Total des artères aériennes En m	Total des artères souterraines En m	Total des Chambres Au m2	Total des Armoires SRO A l'unité	Total des poteaux A l'unité
50-064-561	Aristide Briand		34.00	1.23	1	

Le permissionnaire a fourni au gestionnaire du domaine public les plans de travaux des ouvrages au format papier.

Article 4 - Prescriptions techniques particulières

TRANCHEE SOUS CHAUSSEE

La tranchée sera réalisée à une distance minimale de 0.70 m des bordures et caniveaux de voirie, dans le cas contraire, les enrobés devront être repris jusqu'au caniveau. La tranchée pourra être réalisée en bord de chaussée dans le cas d'une voirie sans bordure, il ne devra y avoir qu'un seul joint.

La génératrice supérieure des conduites devra être placée au minimum à 0.70 m du niveau fini de la voie. Le remblayage de la tranchée sera réalisé conformément à la fiche technique annexée au présent arrêté. La découpe du revêtement devra être exécuté à la scie à disque, être le plus rectiligne possible, il devra faire l'objet d'une validation de la cellule gestion coordination travaux avant réalisation des enrobés. Les matériaux de tranchée devront être substitués obligatoirement par des matériaux de

carrière. Les déblais de tranchée seront évacués par l'entreprise chargée des travaux dans une décharge autorisée. Les revêtements de voirie pourront être réalisés en enrobés type BBSE EB6 50/70 0/6.3.

TRANCHEE SOUS TROTTOIR OU ACCOTEMENT

La génératrice supérieure de la conduite devra être placée au minimum à 0,70 m du niveau fini du trottoir ou de l'accotement. Le trottoir ou accotement sera remis en état à l'identique de l'existant.

Dans le cas où il existe un revêtement bitumineux, il devra être réfectionné avec une épaisseur de 4 cm en enrobés type BBSE EB6 50/70 0/6.3. Les matériaux de tranchée pourront être réutilisés s'ils présentent une qualité suffisante et après accord de la ville, dans le cas contraire, le remblayage de la tranchée sera réalisé conformément à la fiche technique annexée au présent arrêté.

MICRO TRANCHEE

La tranchée sera réalisée à une profondeur de 0.45 m, elle sera comblée avec du béton de tranchée, les enrobés seront découpés à la scie 10 cm de part et d'autre du bord de tranchée. Un joint de chaussée sera réalisé à l'émulsion de bitume.

Le remblaiement des tranchées sera exécuté conformément au guide de remblaiement des tranchées setra (GRT), et la norme NFP 98-331 de février 2005.

Article 5- Exploitation, entretien et maintenance des ouvrages-Responsabilités

Le permissionnaire est responsable de tous les accidents et dommages pouvant résulter de l'occupation ou de l'exploitation des ouvrages. Il sera tenu de maintenir en permanence en bon état et ses frais exclusifs tous les ouvrages faisant l'objet des permissions de voiries. Les droits des tiers sont et demeurent expressément réservés.

Article 6- Travaux ultérieurs sur le réseau routier

Conformément aux dispositions de l'article R20-49 du Code des postes et communications électroniques, « lorsqu'il procède à des travaux rendant nécessaire le déplacement ou la modification de l'installation, le gestionnaire informe l'occupant de la date à laquelle le déplacement ou la modification devront être réalisés avec un préavis qui, sauf urgence, ne peut être inférieur à deux mois ».

Lorsque les travaux réalisés dans l'intérêt du domaine occupé et conformément à sa destination à la charge du permissionnaire.

Article 7- Retrait de la permission

Les permissions de voirie sont par définition personnelles, précaire et révocables.

Les permissions de étant accordée pour l'exercice d'une activité d'opérateur de communications électroniques au sens notamment des articles L.32 à L.32-5, L.33 à L.33-10 du CPCE, ces dernières seront retirées de fait si le demandeur perd sa qualité d'opérateur de réseau de communication électronique.

Article 8- Situation des ouvrages au terme de la permission de voirie et en cas d'abandon

Dans le cas de l'abandon des ouvrages et dans tous les cas où l'autorisation prendrait fin dans des conditions conformes à la réglementation en vigueur, les lieux devront être remis en état par le permissionnaire, à ses frais, sauf avis contraire du gestionnaire du domaine public.

Dispositions spéciales

Article 9 – Sécurité et signalisation de chantier

Le bénéficiaire devra signaler son chantier conformément aux textes en vigueur, devra également mettre en place des barrières de chantiers, afin de signaler aux usagers à pied les dénivellations créées suite à des travaux de terrassement (signalisation de chantier livre-1 instruction interministérielle modifiée par arrêté interministérielle du 6 novembre 1992, ainsi que le manuel du chef de chantier).

Article 10– Implantation ouverture de chantier et récolement

La réalisation des travaux autorisés dans le cadre du présent arrêté devra faire l'objet d'une autorisation d'ouverture de chantier (AOC) 15 jours minimum avant la date démarrage envisagée pour les travaux à l'aide du formulaire téléchargeable en ligne sur le site de la ville. La conformité des travaux sur le domaine public sera contrôlée par le gestionnaire de la voirie au terme du chantier après **invitation par le pétitionnaire**. Les plans de récolement des travaux seront fournis par l'entreprise responsable des travaux sous la responsabilité du pétitionnaire et ce pour être intégrés aux réponses DT/DICT.

Toute extension ou tout changement d'affectation devra faire l'objet d'une nouvelle demande d'autorisation.

Article 11 – Redevance

En contrepartie de l'occupation du domaine public, le permissionnaire versera à la commune une redevance dont le montant sera calculé sur les bases des tarifs définis par le décret 2005-1676 du 27 décembre 2005, conformément notamment aux dispositions des articles R20-51 et R20-52 du Code des postes et communications électroniques.

Ce montant sera révisé au 1^{er} janvier de chaque année, conformément à l'article R20-53 du code précité.

Article 12 – Exécution de l'arrêté

Messieurs le directeur général des services et le directeur général des services techniques de Cherbourg-en-Cotentin, le commissaire central de police et le service de la police municipale sont chargés chacun en ce qui le concerne, de l'exécution du présent arrêté

Article 13– Recours

Conformément à l'article R 102 du code des tribunaux administratifs, le présent arrêté pourra faire l'objet d'un recours contentieux devant le tribunal administratif de Caen (3 rue Arthur Leduc, BP 25086, 14050 Caen cedex 4) dans un délai de deux mois à compter de sa date de notification ou de publication et/ou sa notification.

le **26 JUIL. 2021**

Par délégation,
le maire adjoint,

Patrice Martin,



Le bénéficiaire pour notification,
La cellule gestion coordination travaux de Cherbourg-en-Cotentin.

Annexes

Coupes types de remblaiement des tranchées.

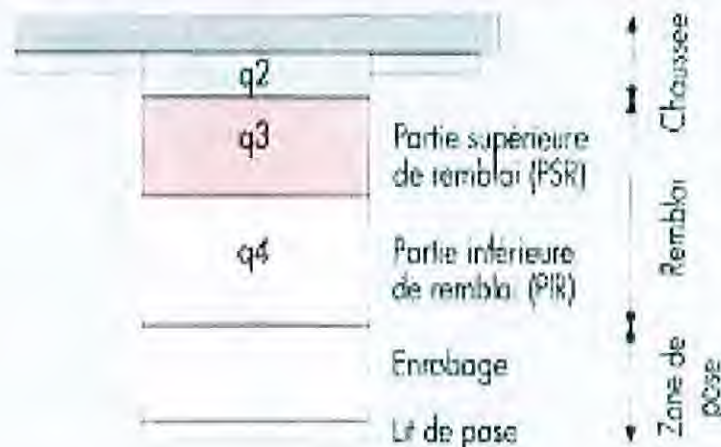
Dossier du pétitionnaire.

OBJECTIFS DE DENSIFICATION

q4	q3	q2
Éviter les tassements ultérieurs. Réaliser un bon épaulement des sols environnants	Effet d'enclume. Faciliter le compactage de la chaussée	Avoir des performances mécaniques correctes


La coupe de la tranchée est fournie avec la commande du travail, elle est généralement imposée par le gestionnaire de la route. La coupe de tranchée s'inscrit dans les cas types suivants :

CAS TYPE I - TRANCHÉES SOUS CHAUSSEE



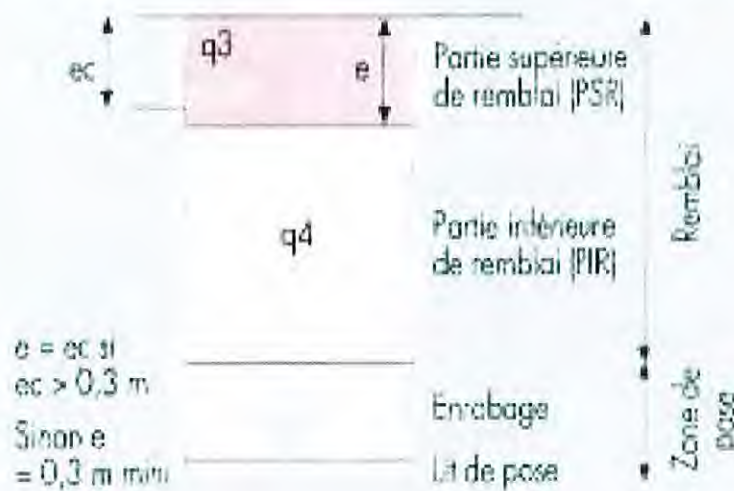
L'épaisseur de la structure de chaussée, dans l'hypothèse où elle est refaite à l'identique, est majorée de 10 % du fait de l'impossibilité de la rendre aussi compacte que la chaussée existante.

CAS TYPE II - TRANCHÉES SOUS TROTTOIR



La structure du trottoir compagne pour trottoir non revêtu au minimum 0,15 m de grave bien graduée de bonne portance compactée avec un objectif de densification q3, pour trottoir revêtu d'une reconstruction à l'identique.

CAS TYPE III - TRANCHÉES SOUS ACCOTEMENT



La partie supérieure de remblai est réalisée avec un objectif q_3 sur une épaisseur e égale à celle de la chaussée (ec) mais toujours avec un mini de 0,3 m. Les conditions relatives à l'enrobage et à la partie inférieure de remblai (q_4) sont applicables.

CAS TYPE IV - TRANCHÉES SOUS ESPACE VERT



CAS PARTICULIER DES TRANCHÉES ÉTROITES ($L < 0,30$ m)

Les schémas des cas types I à IV sont applicables pour la définition des zones à porter aux objectifs de densification q_4 , q_3 ou q_2 . Le compactage peut être réalisé par des pilonneuses à plaque de frappe étroite ou des matériels spécifiques tels que les roues vibrantes étroites (voir guide).

ARRÊTÉ DU MAIRE

DE CHERBOURG-EN-COTENTIN

ARRÊTÉ N°AR_2021_4434_CC

ARRÊTÉ PERMANENT

POSE DE POTELETS ANTI-STATIONNEMENT

RUE DE RUSSIE

SUR LA COMMUNE DÉLÉGUÉE DE CHERBOURG-

OCTEVILLE

6. Libertés publiques et pouvoirs de police

6.1 Police Municipale

Le Maire de la ville de Cherbourg-en-Cotentin,
VU le Code Général des Collectivités territoriales,
et notamment les articles L 2212-1 et suivants et
les articles L 2213-1 et suivants,
VU le Code de la route, notamment les articles
R417-10 et L325-1 et suivants,
VU l'instruction interministérielle sur la
signalisation routière (livre 1 - 8^{ème} partie -
signalisation temporaire) approuvée par l'arrêté
interministériel du 6 novembre 1992,
VU le règlement de voirie de l'ex Communauté
urbaine de Cherbourg du 29 mars 1989 et
notamment les articles 25, 26 et 27,
Vu l'arrêté de délégation du 17 février 2021
n°AR_2021_0632_CC, relatif à la délégation de
fonction et de signature aux 15 maires adjoints,
VU la demande de la régie Voirie Mobilier Urbain
en date du 11 juin 2021,
Considérant qu'il convient d'assurer la sécurité des
usagers,

ARRÊTÉ

ARTICLE 1 – RUE DE RUSSIE

Mise en place de potelets anti-stationnement, au droit du n°7 rue de Russie.

ARTICLE 2 – Les dispositions du présent arrêté sont applicables dès la mise en place de la signalisation par les services de la mairie de Cherbourg en Cotentin.

ARTICLE 3 – Le présent arrêté peut faire l'objet d'un recours administratif devant le maire ou contentieux devant le Tribunal Administratif (3, rue Arthur LE DUC - 14000 CAEN), dans un délai de deux mois à compter de sa publication et/ou de sa notification. Le tribunal administratif peut être saisi par l'application informatique « Télérecours citoyens » accessible par le site Internet www.telerecours.fr

ARTICLE 4 – Le Directeur Général des Services, la Directrice Générale du Pôle patrimoine et cadre de vie, le Commissaire Central de police et le service de la police municipale sont chargés chacun en ce qui le concerne, de l'exécution du présent arrêté.

Le 27 juillet 2021,

**Pour le Maire et par délégation
Le Maire adjoint**

Pierre-François LEJEUNE



**ARRÊTÉ DU MAIRE
DE CHERBOURG-EN-COTENTIN**

ARRÊTÉ N°AR_2021_4470_CC

Monsieur Benoît ARRIVÉ, Maire de Cherbourg-en-Cotentin,

**ARRETE PORTANT PERMISSION DE VOIRIE
OCCUPATION DU DOMAINE PUBLIC**

VU le Code Général des Collectivités territoriales,

VU le code général des Propriétés des Personnes Publiques et notamment l'article L3111-1,

**OBJET : POSE POTEAUX MANCHE
NUMERIQUE
COMMUNE DELEGUEE TOURLAVILLE**

VU le code de l'urbanisme dans ses articles L421-1 et suivants,

VU le code de la voirie routière et notamment les articles L112-1 à L112-8, L141-3 et L113-1 à L113-7

VU le Code des postes et des communications électroniques, notamment ses articles, L49-9, L47 et R20-45 à R20-54,

VU la loi n° 82-213 du 2 mars 1982 modifiée relative aux droits et libertés des collectivités locales;

VU la loi n° 83-8 du 7 janvier 1983 modifiée relative à la répartition des compétences entre les communes, les départements, les régions et l'état,

VU l'arrêté ministériel du 26 mars 2007 relatif aux demandes de permissions de voirie mentionnées L20-47 du code des postes et des communications électroniques,

VU le décret 2005-1676 du 27 décembre 2005

VU la délibération n°2009/139 du conseil communautaire en date du 29 juin 2006

VU l'arrêté n° AR_2021_0632_CC du 17 février 2021 du maire de Cherbourg-en-Cotentin, portant délégations de fonction et de signature aux maires adjoints,

VU l'état des lieux,

CONSIDERANT la demande de la société PCE N° 124-2021 du 10/02/2021 pour le compte de Manche numérique 235, rue Joseph Cugnot, 5000 Saint Lô,

ARRÊTE

Article 1 – Permission de voirie

Manche numérique est autorisé à établir, occuper exploiter des réseaux de communications électroniques implantés sur le domaine public routier communal. Les ouvrages faisant l'objet du présent arrêté portant permission de voirie ainsi que leur localisation sont détaillés à l'article 3 « nature des ouvrages ».

Cette permission de voirie est délivrée à titre personnel, précaire et révocable, dans le cadre de l'activité d'opérateur de communications électroniques, au sens notamment des articles L.32 à L.32-5, L.33 à L.33-10 du CPCE, exercée par le bénéficiaire et sous réserve du respect des dispositions législatives et réglementaires auxquelles il est soumis et des dispositions particulières détaillées ci-après.

Article 2- Cession et durée

Pour les ouvrages détaillés à l'article 3, la permission de voirie est établie jusqu'au **1^{ER} avril 2034**. Elle prend effet au **1 avril 2021**, sous réserve du respect des dispositions de l'article 3.

Elle ne peut être cédée sans accord préalable de l'autorité gestionnaire.

S'il souhaite maintenir sur le domaine public les ouvrages autorisés au titre du présent arrêté au-delà de la date d'échéance sus-citée, le permissionnaire devra, au moins 3 mois avant cette date, solliciter le renouvellement de la permission de voirie qui lui a été accordée.

Article 3- Nature des ouvrages

Le permissionnaire remet à l'autorité compétente gestionnaire du domaine public, sous la forme d'un tableau figurant en annexe du présent arrêté, un descriptif détaillé des ouvrages occupant le domaine public et l'objet de la présente permission de voirie.

N° SRO	Rues	Total des artères aériennes En m	Total des artères souterraines En m	Total des Chambres Au m2	Total des Armoires SRO A l'unité	Total des poteaux A l'unité
50-064-561	Lebas- Briand-cités- saline- Mederic- Braun- vivier- Vindys- Gambetta					24

Le permissionnaire a fourni au gestionnaire du domaine public les plans de travaux des ouvrages au format papier.

Article 4 - Prescriptions techniques particulières

TRANCHEE SOUS CHAUSSEE

La tranchée sera réalisée à une distance minimale de 0.70 m des bordures et caniveaux de voirie, dans le cas contraire, les enrobés devront être repris jusqu'au caniveau. La tranchée pourra être réalisée en

bord de chaussée dans le cas d'une voirie sans bordure, il ne devra y avoir qu'un seul joint.

La génératrice supérieure des conduites devra être placée au minimum à 0.70 m du niveau fini de la voie. Le remblayage de la tranchée sera réalisé conformément à la fiche technique annexée au présent arrêté. La découpe du revêtement devra être exécuté à la scie à disque, être le plus rectiligne possible, il devra faire l'objet d'une validation de la cellule gestion coordination travaux avant réalisation des enrobés. Les matériaux de tranchée devront être substitués obligatoirement par des matériaux de carrière. Les déblais de tranchée seront évacués par l'entreprise chargée des travaux dans une décharge autorisée. Les revêtements de voirie pourront être réalisés en enrobés type BBSE EB6 50/70 0/6.3.

TRANCHEE SOUS TROTTOIR OU ACCOTEMENT

La génératrice supérieure de la conduite devra être placée au minimum à 0.70 m du niveau fini du trottoir ou de l'accotement. Le trottoir ou accotement sera remis en état à l'identique de l'existant.

Dans le cas où il existe un revêtement bitumineux, il devra être réfectionné avec une épaisseur de 4 cm en enrobés type BBSE EB6 50/70 0/6.3. Les matériaux de tranchée pourront être réutilisés s'ils présentent une qualité suffisante et après accord de la ville, dans le cas contraire, le remblayage de la tranchée sera réalisé conformément à la fiche technique annexée au présent arrêté.

MICRO TRANCHEE

La tranchée sera réalisée à une profondeur de 0.45 m, elle sera comblée avec du béton de tranchée, les enrobés seront découpés à la scie 10 cm de part et d'autre du bord de tranchée. Un joint de chaussée sera réalisé à l'émulsion de bitume.

Le remblaiement des tranchées sera exécuté conformément au guide de remblaiement des tranchées setra (GRT), et la norme NFP 98-331 de février 2005.

Article 5- Exploitation, entretien et maintenance des ouvrages-Responsabilités

Le permissionnaire est responsable de tous les accidents et dommages pouvant résulter de l'occupation ou de l'exploitation des ouvrages. Il sera tenu de maintenir en permanence en bon état et ses frais exclusifs tous les ouvrages faisant l'objet des permissions de voiries. Les droits des tiers sont et demeurent expressément réservés.

Article 6- Travaux ultérieurs sur le réseau routier

Conformément aux dispositions de l'article R20-49 du Code des postes et communications électroniques, « lorsqu'il procède à des travaux rendant nécessaire le déplacement ou la modification de l'installation, le gestionnaire informe l'occupant de la date à laquelle le déplacement ou la modification devront être réalisés avec un préavis qui, sauf urgence, ne peut être inférieur à deux mois ».

Lorsque les travaux réalisés dans l'intérêt du domaine occupé et conformément à sa destination à la charge du permissionnaire.

Article 7- Retrait de la permission

Les permissions de voirie sont par définition personnelles, précaire et révocables.

Les permissions de étant accordée pour l'exercice d'une activité d'opérateur de communications électroniques au sens notamment des articles L.32 à L.32-5, L.33 à L.33-10 du CPCE, ces dernières seront retirées de fait si le demandeur perd sa qualité d'opérateur de réseau de communication électronique.

Article 8- Situation des ouvrages au terme de la permission de voirie et en cas d'abandon

Dans le cas de l'abandon des ouvrages et dans tous les cas où l'autorisation prendrait fin dans des conditions conformes à la réglementation en vigueur, les lieux devront être remis en état par le permissionnaire, à ses frais, sauf avis contraire du gestionnaire du domaine public.

Dispositions spéciales

Article 9 – Sécurité et signalisation de chantier

Le bénéficiaire devra signaler son chantier conformément aux textes en vigueur, devra également mettre en place des barrières de chantiers, afin de signaler aux usagers à pied les dénivellations créées suite à des travaux de terrassement (signalisation de chantier livre-1 instruction interministérielle modifiée par arrêté interministérielle du 6 novembre 1992, ainsi que le manuel du chef de chantier).

Article 10- Implantation ouverture de chantier et récolement

La réalisation des travaux autorisés dans le cadre du présent arrêté devra faire l'objet d'une autorisation d'ouverture de chantier (AOC) 15 jours minimum avant la date démarrage envisagée pour les travaux à l'aide du formulaire téléchargeable en ligne sur le site de la ville. La conformité des travaux sur le domaine public sera contrôlée par le gestionnaire de la voirie au terme du chantier après **invitation par le pétitionnaire**. Les plans de récolement des travaux seront fournis par l'entreprise responsable des travaux sous la responsabilité du pétitionnaire et ce pour être intégrés aux réponses DT/DICT.

Toute extension ou tout changement d'affectation devra faire l'objet d'une nouvelle demande d'autorisation.

Article 11 – Redevance

En contrepartie de l'occupation du domaine public, le permissionnaire versera à la commune une redevance dont le montant sera calculé sur les bases des tarifs définis par le décret 2005-1676 du 27 décembre 2005, conformément notamment aux dispositions des articles R20-51 et R20-52 du Code des postes et communications électroniques.

Ce montant sera révisé au 1^{er} janvier de chaque année, conformément à l'article R20-53 du code précité.

Article 12 – Exécution de l'arrêté

Messieurs le directeur général des services et le directeur général des services techniques de Cherbourg-en-Cotentin, le commissaire central de police et le service de la police municipale sont chargés chacun en ce qui le concerne, de l'exécution du présent arrêté

Article 13- Recours

Conformément à l'article R 102 du code des tribunaux administratifs, le présent arrêté pourra faire l'objet d'un recours contentieux devant le tribunal administratif de Caen (3 rue Arthur Leduc, BP 25086, 14050 Caen cedex 4) dans un délai de deux mois à compter de sa date de notification ou de publication et/ou sa notification.

le 29 JUIL, 2021

Par délégation,
le maire adjoint,



Patrice Martin,

Diffusions

Le bénéficiaire pour notification,
La cellule gestion coordination travaux de Cherbourg-en-Cotentin.

Annexes

Coupes types de remblaiement des tranchées.
Dossier du pétitionnaire.

OBJECTIFS DE DENSIFICATION

q4	q3	q2
Éviter les tassements ultérieurs. Réaliser un bon épaulement des sols environnants	Effet d'enclume. Faciliter le compactage de la chaussée	Avoir des performances mécaniques correctes.


La coupe de la tranchée est fournie avec la commande du travail, elle est généralement imposée par le gestionnaire de la route. La coupe de tranchée s'inscrit dans les cas types suivants :

CAS TYPE I - TRANCHÉES SOUS CHAUSSEE



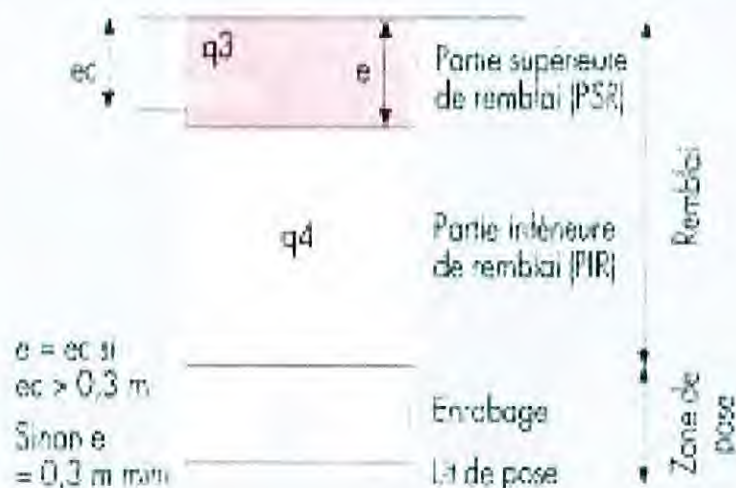
L'épaisseur de la structure de chaussée, dans l'hypothèse où elle est refaite à l'identique, est majorée de 10 % du fait de l'impossibilité de la rendre aussi compacte que la chaussée existante.

CAS TYPE II - TRANCHÉES SOUS TROTTOIR



La structure du trottoir compacte pour trottoir non revêtu au minimum 0,15 m de grave bien graduée de bonne portance compactée avec un objectif de densification q3, pour trottoir revêtu d'une reconstruction à l'identique.

CAS TYPE III - TRANCHÉES SOUS ACCOTEMENT



La partie supérieure de remblai est réalisée avec un objectif $q3$ sur une épaisseur (e) égale à celle de la chaussée (ec) mais toujours avec un mini de 0,3 m. Les conditions relatives à l'enrobage et à la partie inférieure de remblai ($q4$) sont applicables.

CAS TYPE IV - TRANCHÉES SOUS ESPACE VERT



CAS PARTICULIER DES TRANCHÉES ÉTROITES ($L < 0,30$ m)

Les schémas des cas-types I à IV sont applicables pour la définition des zones à porter aux objectifs de densification $q4$, $q3$ ou $q2$. Le compactage peut être réalisé par des pilonneuses à plaque de frappe étroite ou des matériels spécifiques tels que les roues vibrantes étroites (voir guide).

**ARRÊTÉ DU MAIRE
DE CHERBOURG-EN-COTENTIN**

ARRÊTÉ N°AR_2021_4471_CC

Monsieur Benoît ARRIVÉ, Maire de Cherbourg-en-Cotentin,

**ARRETE PORTANT PERMISSION DE VOIRIE
OCCUPATION DU DOMAINE PUBLIC**

VU le Code Général des Collectivités territoriales,

VU le code général des Propriétés des Personnes Publiques et notamment l'article L3111-1,

**OBJET : POSE POTEAUX MANCHE NUMERIQUE
COMMUNE DELEGUEE TOURLAVILLE**

VU le code de l'urbanisme dans ses articles L421-1 et suivants,

VU le code de la voirie routière et notamment les articles L112-1 à L112-8, L141-3 et L113-1 à L113-7

VU le Code des postes et des communications électroniques, notamment ses articles, L49-9, L47 et R20-45 à R20-54,

VU la loi n° 82-213 du 2 mars 1982 modifiée relative aux droits et libertés des collectivités locales;

VU la loi n° 83-8 du 7 janvier 1983 modifiée relative à la répartition des compétences entre les communes, les départements, les régions et l'état,

VU l'arrêté ministériel du 26 mars 2007 relatif aux demandes de permissions de voirie mentionnées L20-47 du code des postes et des communications électroniques,

VU le décret 2005-1676 du 27 décembre 2005

VU la délibération n°2009/139 du conseil communautaire en date du 29 juin 2006

VU l'arrêté n° AR_2021_0632_CC du 17 février 2021 du maire de Cherbourg-en-Cotentin, portant délégations de fonction et de signature aux maires adjoints,

VU l'état des lieux,

CONSIDERANT la demande de la société PCE N° 125-2021 du 10/02/2021 pour le compte de Manche numérique 235, rue Joseph Cugnot, 5000 Saint Lô,

ARRÊTE

Article 1 – Permission de voirie

Manche numérique est autorisé à établir, occuper exploiter des réseaux de communications électroniques implantés sur le domaine public routier communal. Les ouvrages faisant l'objet du présent arrêté portant permission de voirie ainsi que leur localisation sont détaillés à l'article 3 « nature des ouvrages ».

Cette permission de voirie est délivrée à titre personnel, précaire et révocable, dans le cadre de l'activité d'opérateur de communications électroniques, au sens notamment des articles L.32 à L.32-5, L.33 à L.33-10 du CPCE, exercée par le bénéficiaire et sous réserve du respect des dispositions législatives et réglementaires auxquelles il est soumis et des dispositions particulières détaillées ci-après.

Article 2- Cession et durée

Pour les ouvrages détaillés à l'article 3, la permission de voirie est établie jusqu'au **1^{ER} avril 2034**. Elle prend effet au **1 avril 2021**, sous réserve du respect des dispositions de l'article 3. Elle ne peut être cédée sans accord préalable de l'autorité gestionnaire.

S'il souhaite maintenir sur le domaine public les ouvrages autorisés au titre du présent arrêté au-delà de la date d'échéance sus-citée, le permissionnaire devra, au moins 3 mois avant cette date, solliciter le renouvellement de la permission de voirie qui lui a été accordée.

Article 3- Nature des ouvrages

Le permissionnaire remet à d'autorité compétente gestionnaire du domaine public, sous la forme d'un tableau figurant en annexe du présent arrêté, un descriptif détaillé des ouvrages occupant le domaine public et l'objet de la présente permission de voirie.

N° SRO	Rues	Total des artères aériennes En m	Total des artères souterraines En m	Total des Chambres Au m2	Total des Armoires SRO A l'unité	Total des poteaux A l'unité
50-064-562	Wilson-Fremy-sourds-cotentin-Picquenot-vielle rue-Penesme-mimosas-Gueroult-alliés					26

Le permissionnaire a fourni au gestionnaire du domaine public les plans de travaux des ouvrages au format papier.

Article 4 - Prescriptions techniques particulières

TRANCHEE SOUS CHAUSSEE

La tranchée sera réalisée à une distance minimale de 0.70 m des bordures et caniveaux de voirie, dans le cas contraire, les enrobés devront être repris jusqu'au caniveau. La tranchée pourra être réalisée en bord de chaussée dans le cas d'une voirie sans bordure, il ne devra y avoir qu'un seul joint.

La génératrice supérieure des conduites devra être placée au minimum à 0.70 m du niveau fini de la voie. Le remblayage de la tranchée sera réalisé conformément à la fiche technique annexée au présent arrêté. La découpe du revêtement devra être exécuté à la scie à disque, être le plus rectiligne possible,

il devra faire l'objet d'une validation de la cellule gestion coordination travaux avant réalisation des enrobés. Les matériaux de tranchée devront être substitués obligatoirement par des matériaux de carrière. Les déblais de tranchée seront évacués par l'entreprise chargée des travaux dans une décharge autorisée. Les revêtements de voirie pourront être réalisés en enrobés type BBSE EB6 50/70 0/6.3.

TRANCHEE SOUS TROTTOIR OU ACCOTEMENT

La génératrice supérieure de la conduite devra être placée au minimum à 0.70 m du niveau fini du trottoir ou de l'accotement. Le trottoir ou accotement sera remis en état à l'identique de l'existant.

Dans le cas où il existe un revêtement bitumineux, il devra être réfectionné avec une épaisseur de 4 cm en enrobés type BBSE EB6 50/70 0/6.3. Les matériaux de tranchée pourront être réutilisés s'ils présentent une qualité suffisante et après accord de la ville, dans le cas contraire, le remblayage de la tranchée sera réalisé conformément à la fiche technique annexée au présent arrêté.

MICRO TRANCHEE

La tranchée sera réalisée à une profondeur de 0.45 m, elle sera comblée avec du béton de tranchée, les enrobés seront découpés à la scie 10 cm de part et d'autre du bord de tranchée. Un joint de chaussée sera réalisé à l'émulsion de bitume.

Le remblaiement des tranchées sera exécuté conformément au guide de remblaiement des tranchées setra (GRT), et la norme NFP 98-331 de février 2005.

Article 5- Exploitation, entretien et maintenance des ouvrages-Responsabilités

Le permissionnaire est responsable de tous les accidents et dommages pouvant résulter de l'occupation ou de l'exploitation des ouvrages. Il sera tenu de maintenir en permanence en bon état et ses frais exclusifs tous les ouvrages faisant l'objet des permissions de voiries. Les droits des tiers sont et demeurent expressément réservés.

Article 6- Travaux ultérieurs sur le réseau routier

Conformément aux dispositions de l'article R20-49 du Code des postes et communications électroniques, « lorsqu'il procède à des travaux rendant nécessaire le déplacement ou la modification de l'installation, le gestionnaire informe l'occupant de la date à laquelle le déplacement ou la modification devront être réalisés avec un préavis qui, sauf urgence, ne peut être inférieur à deux mois ».

Lorsque les travaux réalisés dans l'intérêt du domaine occupé et conformément à sa destination à la charge du permissionnaire.

Article 7- Retrait de la permission

Les permissions de voirie sont par définition personnelles, précaire et révocables.

Les permissions de voirie étant accordée pour l'exercice d'une activité d'opérateur de communications électroniques au sens notamment des articles L.32 à L.32-5, L.33 à L.33-10 du CPCE, ces dernières seront retirées de fait si le demandeur perd sa qualité d'opérateur de réseau de communication électronique.

Article 8- Situation des ouvrages au terme de la permission de voirie et en cas d'abandon

Dans le cas de l'abandon des ouvrages et dans tous les cas où l'autorisation prendrait fin dans des conditions conformes à la réglementation en vigueur, les lieux devront être remis en état par le permissionnaire, à ses frais, sauf avis contraire du gestionnaire du domaine public.

Dispositions spéciales

Article 9 – Sécurité et signalisation de chantier

Le bénéficiaire devra signaler son chantier conformément aux textes en vigueur, devra également mettre en place des barrières de chantiers, afin de signaler aux usagers à pied les dénivellations créées suite à des travaux de terrassement (signalisation de chantier livre-1 instruction interministérielle modifiée par arrêté interministérielle du 6 novembre 1992, ainsi que le manuel du chef de chantier).

Article 10– Implantation ouverture de chantier et récolement

La réalisation des travaux autorisés dans le cadre du présent arrêté devra faire l'objet d'une autorisation d'ouverture de chantier (AOC) 15 jours minimum avant la date de démarrage envisagée pour les travaux à l'aide du formulaire téléchargeable en ligne sur le site de la ville. La conformité des travaux sur le domaine public sera contrôlée par le gestionnaire de la voirie au terme du chantier après **invitation par le pétitionnaire**. Les plans de récolement des travaux seront fournis par l'entreprise responsable des travaux sous la responsabilité du pétitionnaire et ce pour être intégrés aux réponses DT/DICT.

Toute extension ou tout changement d'affectation devra faire l'objet d'une nouvelle demande d'autorisation.

Article 11 – Redevance

En contrepartie de l'occupation du domaine public, le permissionnaire versera à la commune une redevance dont le montant sera calculé sur les bases des tarifs définis par le décret 2005-1676 du 27 décembre 2005, conformément notamment aux dispositions des articles R20-51 et R20-52 du Code des postes et communications électroniques.

Ce montant sera révisé au 1^{er} janvier de chaque année, conformément à l'article R20-53 du code précité.

Article 12 – Exécution de l'arrêté

Messieurs le directeur général des services et le directeur général des services techniques de Cherbourg-en-Cotentin, le commissaire central de police et le service de la police municipale sont chargés chacun en ce qui le concerne, de l'exécution du présent arrêté

Article 13– Recours

Conformément à l'article R 102 du code des tribunaux administratifs, le présent arrêté pourra faire l'objet d'un recours contentieux devant le tribunal administratif de Caen (3 rue Arthur Leduc,

BP 25086, 14050 Caen cedex 4) dans un délai de deux mois à compter de sa date de notification ou de publication et/ou sa notification.

le **28 JUIL. 2021**

Par délégation,
le maire adjoint,



Diffusions

Le bénéficiaire pour notification,
La cellule gestion coordination travaux de Cherbourg-en-Cotentin.

Annexes

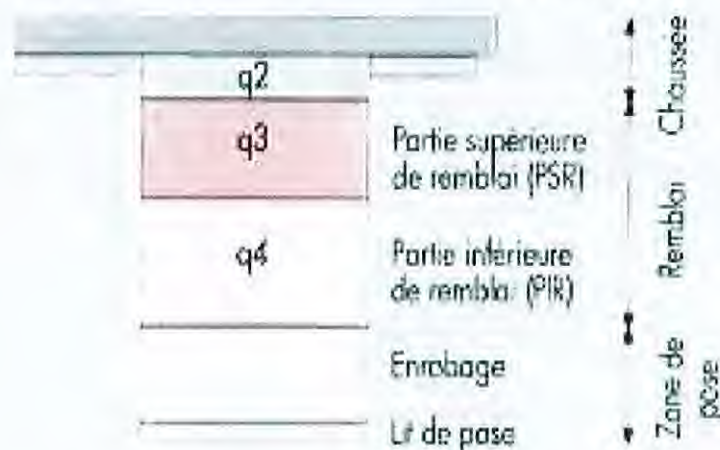
Coupes types de remblaiement des tranchées.
Dossier du pétitionnaire.

OBJECTIFS DE DENSIFICATION

q4	q3	q2
Éviter les tassements ultérieurs. Réaliser un bon épaulement des sols environnants	Effet d'enclume. Faciliter le compactage de la chaussée	Avoir des performances mécaniques correctes


La coupe de la tranchée est fournie avec la commande du travail, elle est généralement imposée par le gestionnaire de la route. La coupe de tranchée s'inscrit dans les cas types suivants :

CAS TYPE I - TRANCHÉES SOUS CHAUSSEE



L'épaisseur de la structure de chaussée, dans l'hypothèse où elle est refaite à l'identique, est majorée de 10 % du fait de l'impossibilité de la rendre aussi compacte que la chaussée existante.

CAS TYPE II - TRANCHÉES SOUS TROTTOIR



La structure du trottoir compacte pour trottoir non revêtu au minimum 0,15 m de grave bien graduée de bonne portance compactée avec un objectif de densification q3, pour trottoir revêtu d'une reconstruction à l'identique.

CAS TYPE III - TRANCHÉES SOUS ACCOTEMENT



La partie supérieure de remblai est réalisée avec un objectif q3 sur une épaisseur e égale à celle de la chaussée (e_c) mais toujours avec un mini de 0,3 m. Les conditions relatives à l'enrobage et à la partie inférieure de remblai (q4) sont applicables.

CAS TYPE IV - TRANCHÉES SOUS ESPACE VERT



CAS PARTICULIER DES TRANCHÉES ÉTROITES ($L < 0,30$ m)

Les schémas des cas types I à IV sont applicables pour la définition des zones à porter aux objectifs de densification q4, q3 ou q2. Le compactage peut être réalisé par des pilonneuses à plaque de frappe étroite ou des matériels spécifiques tels que les roues vibrantes étroites (voir guide).

**ARRÊTÉ DU MAIRE
DE CHERBOURG-EN-COTENTIN**

ARRÊTÉ N°AR_2021_4472_CC

Monsieur Benoît ARRIVÉ, Maire de Cherbourg-en-Cotentin,

**ARRETE PORTANT PERMISSION DE VOIRIE
OCCUPATION DU DOMAINE PUBLIC**

VU le Code Général des Collectivités territoriales,

VU le code général des Propriétés des Personnes Publiques et notamment l'article L3111-1,

**OBJET : POSE POTEAUX, CHAMBRE,
ARMOIRE ET FOURREAUX
MANCHE NUMERIQUE
COMMUNE DELEGUEE TOURLAVILLE**

VU le code de l'urbanisme dans ses articles L421-1 et suivants,

VU le code de la voirie routière et notamment les articles L112-1 à L112-8, L141-3 et L113-1 à L113-7

VU le Code des postes et des communications électroniques, notamment ses articles, L49-9, L47 et R20-45 à R20-54,

VU la loi n° 82-213 du 2 mars 1982 modifiée relative aux droits et libertés des collectivités locales;

VU la loi n° 83-8 du 7 janvier 1983 modifiée relative à la répartition des compétences entre les communes, les départements, les régions et l'état,

VU l'arrêté ministériel du 26 mars 2007 relatif aux demandes de permissions de voirie mentionnées L20-47 du code des postes et des communications électroniques,

VU le décret 2005-1676 du 27 décembre 2005

VU la délibération n°2009/139 du conseil communautaire en date du 29 juin 2006

VU l'arrêté n° AR_2021_0632_CC du 17 février 2021 du maire de Cherbourg-en-Cotentin, portant délégations de fonction et de signature aux maires adjoints,

VU l'état des lieux,

CONSIDERANT la demande de la société PCE N° 123-2021 du 10/02/2021 pour le compte de Manche numérique 235, rue Joseph Cugnot, 5000 Saint Lô,

ARRÊTE

Article 1 – Permission de voirie

Manche numérique est autorisé à établir, occuper exploiter des réseaux de communications électroniques implantés sur le domaine public routier communal. Les ouvrages faisant l'objet du présent arrêté portant permission de voirie ainsi que leur localisation sont détaillés à l'article 3 « nature des ouvrages ».

Cette permission de voirie est délivrée à titre personnel, précaire et révocable, dans le cadre de l'activité d'opérateur de communications électroniques, au sens notamment des articles L.32 à L.32-5, L.33 à L.33-10 du CPCE, exercée par le bénéficiaire et sous réserve du respect des dispositions législatives et réglementaires auxquelles il est soumis et des dispositions particulières détaillées ci-après.

Article 2- Cession et durée

Pour les ouvrages détaillés à l'article 3, la permission de voirie est établie jusqu'au **1^{ER} avril 2034**.

Elle prend effet au **1 avril 2021**, sous réserve du respect des dispositions de l'article 3.

Elle ne peut être cédée sans accord préalable de l'autorité gestionnaire.

S'il souhaite maintenir sur le domaine public les ouvrages autorisés au titre du présent arrêté au-delà de la date d'échéance sus-citée, le permissionnaire devra, au moins 3 mois avant cette date, solliciter le renouvellement de la permission de voirie qui lui a été accordée.

Article 3- Nature des ouvrages

Le permissionnaire remet à l'autorité compétente gestionnaire du domaine public, sous la forme d'un tableau figurant en annexe du présent arrêté, un descriptif détaillé des ouvrages occupant le domaine public et l'objet de la présente permission de voirie.

N° SRO	Rues	Total des artères aériennes En m	Total des artères souterraines En m	Total des Chambres Au m2	Total des Armoires SRO A l'unité	Total des poteaux A l'unité
50-064-566	Gambetta/Norheim/residence la blanche porte		35.00	1.23	1	17

Le permissionnaire a fourni au gestionnaire du domaine public les plans de travaux des ouvrages au format papier.

Article 4 - Prescriptions techniques particulières

TRANCHEE SOUS CHAUSSEE

La tranchée sera réalisée à une distance minimale de 0.70 m des bordures et caniveaux de voirie, dans le cas contraire, les enrobés devront être repris jusqu'au caniveau. La tranchée pourra être réalisée en bord de chaussée dans le cas d'une voirie sans bordure, il ne devra y avoir qu'un seul joint.

La génératrice supérieure des conduites devra être placée au minimum à 0.70 m du niveau fini de la

voile. Le remblayage de la tranchée sera réalisé conformément à la fiche technique annexée au présent arrêté. La découpe du revêtement devra être exécutée à la scie à disque, être le plus rectiligne possible,

il devra faire l'objet d'une validation de la cellule gestion coordination travaux avant réalisation des enrobés. Les matériaux de tranchée devront être substitués obligatoirement par des matériaux de carrière. Les déblais de tranchée seront évacués par l'entreprise chargée des travaux dans une décharge autorisée. Les revêtements de voirie pourront être réalisés en enrobés type BBSE EB6 50/70 0/6.3.

TRANCHEE SOUS TROTTOIR OU ACCOTEMENT

La génératrice supérieure de la conduite devra être placée au minimum à 0.70 m du niveau fini du trottoir ou de l'accotement. Le trottoir ou accotement sera remis en état à l'identique de l'existant.

Dans le cas où il existe un revêtement bitumineux, il devra être réfectionné avec une épaisseur de 4 cm en enrobés type BBSE EB6 50/70 0/6.3. Les matériaux de tranchée pourront être réutilisés s'ils présentent une qualité suffisante et après accord de la ville, dans le cas contraire, le remblayage de la tranchée sera réalisé conformément à la fiche technique annexée au présent arrêté.

MICRO TRANCHEE

La tranchée sera réalisée à une profondeur de 0.45 m, elle sera comblée avec du béton de tranchée, les enrobés seront découpés à la scie 10 cm de part et d'autre du bord de tranchée. Un joint de chaussée sera réalisé à l'émulsion de bitume.

Le remblaiement des tranchées sera exécuté conformément au guide de remblaiement des tranchées setra (GRT), et la norme NFP 98-331 de février 2005.

Article 5- Exploitation, entretien et maintenance des ouvrages-Responsabilités

Le permissionnaire est responsable de tous les accidents et dommages pouvant résulter de l'occupation ou de l'exploitation des ouvrages. Il sera tenu de maintenir en permanence en bon état et ses frais exclusifs tous les ouvrages faisant l'objet des permissions de voiries. Les droits des tiers sont et demeurent expressément réservés.

Article 6- Travaux ultérieurs sur le réseau routier

Conformément aux dispositions de l'article R20-49 du Code des postes et communications électroniques, « lorsqu'il procède à des travaux rendant nécessaire le déplacement ou la modification de l'installation, le gestionnaire informe l'occupant de la date à laquelle le déplacement ou la modification devront être réalisés avec un préavis qui, sauf urgence, ne peut être inférieur à deux mois ».

Lorsque les travaux réalisés dans l'intérêt du domaine occupé et conformément à sa destination à la charge du permissionnaire.

Article 7- Retrait de la permission

Les permissions de voirie sont par définition personnelles, précaire et révocables.

Les permissions de étant accordée pour l'exercice d'une activité d'opérateur de communications électroniques au sens notamment des articles L.32 à L.32-5, L.33 à L.33-10 du CPCE, ces dernières seront retirées de fait si le demandeur perd sa qualité d'opérateur de réseau de communication électronique.

Article 8- Situation des ouvrages au terme de la permission de voirie et en cas

d'abandon

Dans le cas de l'abandon des ouvrages et dans tous les cas où l'autorisation prendrait fin dans des conditions conformes à la réglementation en vigueur, les lieux devront être remis en état par le permissionnaire, à ses frais, sauf avis contraire du gestionnaire du domaine public.

Dispositions spéciales

Article 9 – Sécurité et signalisation de chantier

Le bénéficiaire devra signaler son chantier conformément aux textes en vigueur, devra également mettre en place des barrières de chantiers, afin de signaler aux usagers à pied les dénivellations créées suite à des travaux de terrassement (signalisation de chantier livre-1 instruction interministérielle modifiée par arrêté interministérielle du 6 novembre 1992, ainsi que le manuel du chef de chantier).

Article 10– Implantation ouverture de chantier et récolement

La réalisation des travaux autorisés dans le cadre du présent arrêté devra faire l'objet d'une autorisation d'ouverture de chantier (AOC) 15 jours minimum avant la date démarrage envisagée pour les travaux à l'aide du formulaire téléchargeable en ligne sur le site de la ville. La conformité des travaux sur le domaine public sera contrôlée par le gestionnaire de la voirie au terme du chantier après **invitation par le pétitionnaire**. Les plans de récolement des travaux seront fournis par l'entreprise responsable des travaux sous la responsabilité du pétitionnaire et ce pour être intégrés aux réponses DT/DICT.

Toute extension ou tout changement d'affectation devra faire l'objet d'une nouvelle demande d'autorisation.

Article 11 – Redevance

En contrepartie de l'occupation du domaine public, le permissionnaire versera à la commune une redevance dont le montant sera calculé sur les bases des tarifs définis par le décret 2005-1676 du 27 décembre 2005, conformément notamment aux dispositions des articles R20-51 et R20-52 du Code des postes et communications électroniques.

Ce montant sera révisé au 1^{er} janvier de chaque année, conformément à l'article R20-53 du code précité.

Article 12 – Exécution de l'arrêté

Messieurs le directeur général des services et le directeur général des services techniques de Cherbourg-en-Cotentin, le commissaire central de police et le service de la police municipale sont chargés chacun en ce qui le concerne, de l'exécution du présent arrêté

Article 13– Recours

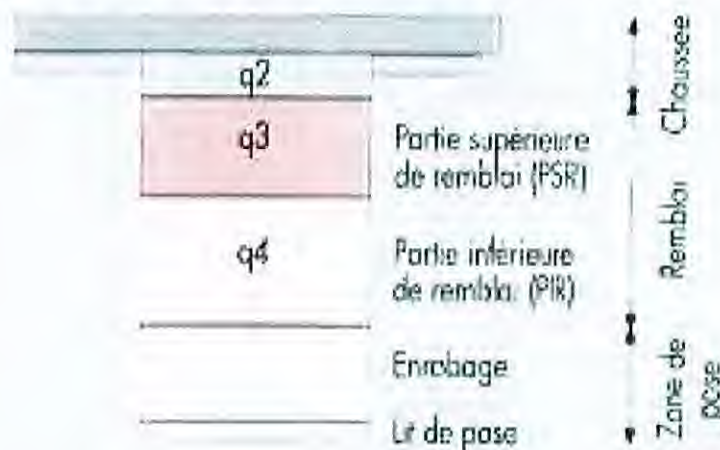
Conformément à l'article R 102 du code des tribunaux administratifs, le présent arrêté pourra faire l'objet d'un recours contentieux devant le tribunal administratif de Caen (3 rue Arthur Leduc, BP 25086, 14050 Caen cedex 4) dans un délai de deux mois à compter de sa date de notification ou de publication et/ou sa notification.

OBJECTIFS DE DENSIFICATION

q4	q3	q2
Éviter les tassements ultérieurs. Réaliser un bon épaulement des sols environnants	Effet d'enclume. Faciliter le compactage de la chaussée	Avoir des performances mécaniques correctes


La coupe de la tranchée est fournie avec la commande du travail, elle est généralement imposée par le gabarieux de la route. La coupe de tranchée s'inscrit dans les cas types suivants :

CAS TYPE I - TRANCHÉES SOUS CHAUSSEE



L'épaisseur de la structure de chaussée, dans l'hypothèse où elle est refaite à l'identique, est majorée de 10 % du fait de l'impossibilité de la rendre aussi compacte que la chaussée existante.

CAS TYPE II - TRANCHÉES SOUS TROTTOIR



La structure du trottoir comporte pour trottoir non revêtu au minimum 0,15 m de grave bien graduée de bonne portance compactée avec un objectif de densification q3, pour trottoir revêtu d'une reconstruction à l'identique.

le 28 JUIL, 2021

Par délégation,
le maire adjoint,

Patrice Martini



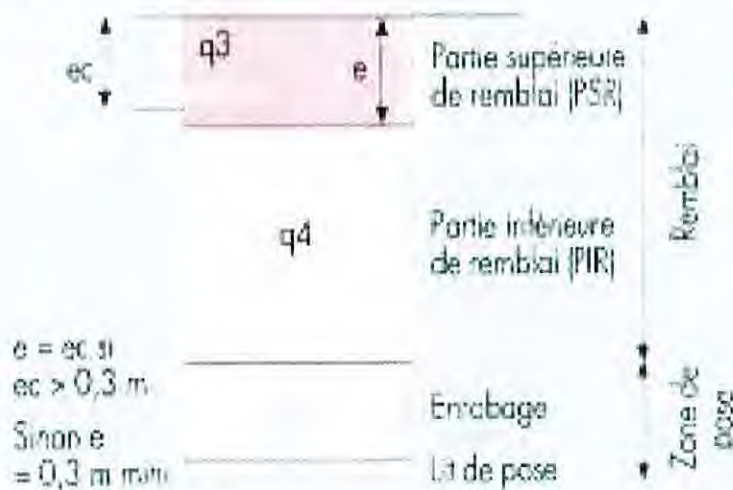
Diffusions

Le bénéficiaire pour notification,
La cellule gestion coordination travaux de Cherbourg-en-Cotentin.

Annexes

Coupes types de remblaiement des tranchées.
Dossier du pétitionnaire.

CAS TYPE III - TRANCHÉES SOUS ACCOTEMENT



La partie supérieure de remblai est réalisée avec un objectif q3 sur une épaisseur e égale à celle de la chaussée ec mais toujours avec un mini de 0,3 m. Les conditions relatives à l'enrobage et à la partie inférieure de remblai (q4) sont applicables.

CAS TYPE IV - TRANCHÉES SOUS ESPACE VERT



CAS PARTICULIER DES TRANCHÉES ÉTROITES ($L < 0,30$ m)

Les schémas des cas-types I à IV sont applicables pour la définition des zones à partir des objectifs de densification q4, q3 ou q2. Le compactage peut être réalisé par des pilonneuses à plaque de frappe étroite ou des matériels spécifiques tels que les roues vibrantes étroites (voir guide).

**ARRÊTÉ DU MAIRE
DE CHERBOURG-EN-COTENTIN**

ARRÊTÉ N°AR 2021_4486_CC

**Arrêté Permanent
POSE DE POTELETS**

RUE LUCAS DE NEHOU

Commune déléguée de Tourlaville

Le Maire de la ville de Cherbourg-en-Cotentin,
VU le Code Général des Collectivités territoriales, et notamment les articles L 2212-1 et suivants et les articles L 2213-1 et suivants,
VU le Code de la route, notamment les articles R417-10 et L325-1 et suivants,
VU l'instruction interministérielle sur la signalisation routière (livre I - 8^{ème} partie - signalisation temporaire) approuvée par l'arrêté interministériel du 6 novembre 1992,
VU le règlement de voirie de l'ex Communauté urbaine de Cherbourg du 29 mars 1989 et notamment les articles 25, 26 et 27
Vu l'arrêté de délégation N° AR-2021-0632-cc en date du 17 février 2021 portant sur les délégations de fonction et de signature attribuées aux adjoints au Maire, aux maires délégués et aux conseillers municipaux délégués,
VU la demande en date du 24/06/21
Considérant que le demandeur déclare respecter les mesures nationales liées au COVID-19, dont le respect des gestes barrières,
CONSIDERANT qu'il convient pour des raisons de sécurité de réglementer le stationnement rue Lucas de Néhou.

ARRÊTE

ARTICLE 1^{er} - Des potelets anti-stationnement seront mis en place rue Lucas de Néhou, partie comprise avec le carrefour de la rue du Bois jusqu'au N°3 de la rue Lucas de Néhou soit une longueur d'environ 40m.

ARTICLE 2 - Les dispositions de l'article 1 prendront effet le jour de la mise en place de la signalisation prévue à l'article 3.

ARTICLE 3 - les règles de signalisation sont applicables à compter de la mise en place de la signalisation par les services de la ville de Cherbourg en cotentin.

ARTICLE 4 - Les véhicules en infraction au présent arrêté sont enlevés et mis en fourrière aux risques et périls des contrevenants.

ARTICLE 5 - Le présent arrêté ne donnera lieu à la perception d'aucune redevance.

ARTICLE 6 - Le présent arrêté peut faire l'objet d'un recours administratif devant le maire ou contentieux devant le Tribunal Administratif (3, rue Arthur LE DUC - 14000 CAFN), le tribunal administratif peut être saisi par l'application informatique « Télérecours citoyens » accessible par le site Internet www.telerecours.fr dans un délai de deux mois à compter :

- de sa publication pour le recours des tiers,
- de sa notification pour le recours de l'intéressé(e).

ARTICLE 7 - Le Directeur Général des Services, la Directrice Générale du Pôle patrimoine et cadre de vie, le Commissaire Central de police et le service de la police municipale sont chargés chacun en ce qui le concerne, de l'exécution du présent arrêté.

Fait à Cherbourg-en-Cotentin

Le 30 Juin 2021

Pour le Maire et par délégation

Le Maire adjoint,

Pierre-François LEJEUNE



Demandeur :

Ville de Cherbourg-en-Cotentin

M. Benoît ARRIVE, Maire

10 Place Napoléon

CHERBOURG-OCTEVILLE

50100 CHERBOURG-EN-COTENTIN

Nature des travaux : Travaux de remplacement des aérothermes par des radiateurs à eau chaude et mise aux normes accessibilité des sanitaires – SALLE ADRIEN GIRETTES

Sur un terrain sis à :

28 rue Adrien Girettes

TOURLAVILLE

50110 CHERBOURG-EN-COTENTIN

Référence(s) cadastrale(s) : **602 AY 782**

AR_2021_4489_CC

ARRÊTÉ

autorisant une demande d'autorisation de travaux

Le Maire,

VU le Code de la Construction et de l'Habitation et notamment les articles L111-7, L111-8, R111-19 à R111-19-26 et R 123-1 à R123-22 relatifs à la protection contre les risques d'incendie et de panique dans les immeubles recevant du public,
VU la demande d'autorisation de travaux susvisée,

VU l'avis favorable assorti de prescriptions de la sous-commission départementale d'accessibilité en date du **08/07/2021**,

VU l'avis favorable assorti de prescriptions de la sous-commission départementale de sécurité en date du **07/07/2021**,

VU l'arrêté modifié du ministre de l'Intérieur du 25 juin 1980 portant règlement de sécurité contre les risques d'incendie et de panique dans les établissements recevant du public,

CONSIDERANT l'article R.111-19-14 du Code de construction et de l'habitation qui stipule que l'autorisation ne peut être délivrée que si les travaux projetés sont conformes

- a) Aux règles d'accessibilité aux personnes handicapées prescrites, pour la construction ou la création d'un établissement recevant du public, à la sous-section 4 de la présente section ou, pour l'aménagement ou la modification d'un ERP existant, à la sous-section 5 de la même section ;
- b) Aux règles de sécurité prescrites aux articles R.123-1 à R.123-21.

CONSIDERANT que le projet tel que déposé, n'est pas conforme à l'ensemble des règles d'accessibilité et de sécurité, mais qu'il peut y être remédié en respectant les prescriptions des avis des sous-commissions susvisés mentionnées ci-dessous,

ARRETE

ARTICLE 1 – L'autorisation est **ACCORDÉE, sous réserve du respect des prescriptions** énoncées dans le procès-verbal de la sous-commission départementale de sécurité en date

ARTICLE 2 – SECURITE

DESCRIPTION

1.1 - Description du projet :

Le projet consiste en le remplacement des aérothermes gaz par des radiateurs à circulation d'eau chaude produite à partir d'une chaudière gaz, ainsi que l'aménagement des sanitaires afin de répondre à la mise en conformité aux règles d'accessibilité des personnes en situation de handicap.

Cette demande fait suite à la visite de la Commission Communale de Sécurité de la ville de Cherbourg en Cotentin en date du 24 août 2020 ayant émis un avis défavorable à la poursuite de l'exploitation motivé par l'absence de dépôt de dossier.

1.2 - Description de l'établissement (selon rapport de visite de la Commission Communale de Sécurité de la ville de Cherbourg en Cotentin en date du 24/08/2020) :

Il s'agit d'une salle de réunion et de banquet d'une surface de 340 m² accessible au public comportant une cuisine isolée.

L'établissement est accessible aux secours par une voie engin rue Adrien Girettes sur l'ensemble de ses façades.

La structure de la toiture est constituée d'une charpente métallique non visible depuis le sol en raison d'un plafond suspendu formant un plenum avec cette charpente.

1.3 - Conception et distribution :

Le bâtiment de construction traditionnelle à simple RDC est distribué ainsi :

- un hall d'entrée de 20 m² ;
- une salle de réception d'une superficie de 340 m² environ (prise au laser sur site) ;
- un espace bar ;
- une cuisine avec locaux de réserves
- un local chaufferie en partie sud accessible par l'extérieur.
- des sanitaires hommes / femmes.

Les locaux à risques important (chaufferie) et moyens (cuisine) sont isolés respectivement par des parois et plancher coupe-feu 2 h, et parois et plancher coupe-feu 1 h avec des blocs portes coupe-feu ½ h équipés de ferme porte.

1.4 - Effectifs et dégagements :

L'effectif du public susceptible d'être reçu dans l'établissement est évalué à environ 340 personnes de la manière à raison d'une personne par m² de la surface de la salle.

L'établissement est desservi par 2 dégagements totalisant 5 unités de passages (UP) ouvrant vers l'extérieur (2 totalisant 4 UP en façade EST et OUEST et 1 dégagement de 1 UP en façade comptant dans le nombre des UP).

1.5 - Locaux à risques :

Les locaux à risques important (chaufferie) et moyens (cuisine) sont isolés respectivement par des parois et plancher coupe-feu 2 h, et parois et plancher coupe-feu 1h avec des blocs-portes coupe-feu ½ h équipés de ferme-portes.

1.6 - Chauffage et éclairage :

Le mode de chauffage est réalisé avec des radiateurs à circulation d'eau chaude depuis une chaufferie gaz.

L'établissement est doté d'un éclairage de sécurité assurant la fonction évacuation et ambiance.

1.7 - Désenfumage :

L'établissement est désenfumé par 3 exutoires avec commande à proximité de l'entrée.

1.8 - Moyens de secours :

L'établissement est doté :

- d'extincteurs à eau pulvérisée et appropriés aux risques ;
- d'un équipement d'alarme de type 4 ;
- du téléphone urbain ;
- de plans schématiques.

La défense extérieure contre l'incendie est assurée par 1 poteau d'incendie situé à 20 mètres devant l'entrée principale.

REGLEMENTATION

Cet établissement relève du code de la construction et de l'habitation et notamment ses articles R.123-1 à R.123-55, traitant de la protection contre les risques d'incendie et de panique dans les établissements recevant du public. Il est assujéti aux dispositions du règlement de sécurité annexé à ce code :

- Arrêté du 25 juin 1980 relatif à la sécurité contre les risques d'incendie et de panique dans les établissements recevant du public (Livre Ier et livre II - dispositions générales) ;
- Arrêté du 5 février 2007 (type L).

CLASSEMENT

Cet établissement isolé est classé en type **L** de la **3ème** catégorie en application des articles R.123-18, R.123-19, GN1 et GN2.

CONTROLE

Une demande d'autorisation d'ouverture doit être présentée au maire par l'exploitant (art. R.123-45).

Les exploitants sont tenus d'assister à la visite de leur établissement ou de s'y faire représenter par une personne qualifiée (art. R.123-49).

L'autorisation d'ouverture devra faire l'objet d'un arrêté municipal, pris au vu du procès-verbal établi par la commission de sécurité, après visite des lieux. Une ampliation de l'arrêté municipal sera transmise :

- au secrétariat de la commission de sécurité ;
- à la direction départementale des services d'incendie et de secours (secrétariat de la sous-commission départementale de sécurité - 50009 SAINT-LO CEDEX).

Le contrôle exercé par l'administration ou les commissions de sécurité ne dégage pas les constructeurs, les installateurs et les exploitants des responsabilités qui leur incombent personnellement (art. R.123-43).

Les observations mentionnées ci-après devront être respectées :

1 - Tenir à jour un registre de sécurité sur lequel sont reportés les renseignements indispensables à la bonne marche du service de sécurité et en particulier (art. R.123-51 du Code de la Construction et de l'Habitation) :

- les diverses consignes générales et particulières établies en cas d'incendie y compris les consignes d'évacuation prenant en compte les différents types de handicap ;
- les dates des divers contrôles et vérifications ainsi que les observations auxquelles ceux-ci ont donné lieu ;

- les dates des travaux d'aménagement et de transformation, leur nature, les noms du ou des entrepreneurs et s'il y a lieu, de l'architecte ou du technicien chargé de surveiller les travaux.

2 - Suivre en tous points la notice de sécurité jointe au dossier compte tenu des modifications et compléments résultant des prescriptions édictées.

3 - Fournir à la commission communale de sécurité de la ville de Cherbourg-en-Cotentin, lors de sa visite de réception, les documents qui suivent :

- les renseignements de détail des installations techniques mis à jour après exécution des travaux (art. GE 3 du règlement de sécurité) ;
- le rapport de vérifications réglementaires après travaux (RVRAT) établi par une personne ou un organisme agréé (art. GE 3, GE 7 et GE 8 du règlement de sécurité) ;
- l'attestation par laquelle le maître de l'ouvrage certifie avoir fait effectuer l'ensemble des contrôles et des vérifications techniques relatifs à la solidité conformément aux textes en vigueur (art. 46 du décret n° 95-260 du 8 mars 1995 modifié relatif aux commissions consultatives départementales de sécurité et d'accessibilité) ;
- l'attestation du bureau de contrôle, lorsque son intervention est obligatoire, précisant que la mission solidité a bien été exécutée (art. 47 du décret n° 95-260 du 8 mars 1995 modifié relatif aux commissions consultatives départementales de sécurité et d'accessibilité) ;
- le registre de sécurité.

La saisine par le maire de la commission en vue de l'ouverture au public doit être effectuée au minimum un mois avant la date d'ouverture prévue (art. 43 du décret n° 95.260 du 8 mars 1995).

4 - Fournir le certificat de conformité gaz suite à la modification de la chaudière (art.GZ 27 du règlement de sécurité.)

Nota : après réalisation de toute installation comportant des tuyauteries fixes, l'installateur doit rédiger un certificat de conformité attestant que l'installation est conforme aux dispositions du présent règlement et aux prescriptions particulières du permis de construire.

Dans le cas où plusieurs installateurs interviennent, chacun d'eux doit établir et signer un certificat de conformité en précisant les parties de l'installation qu'il a réalisées. Le certificat de conformité est rédigé en double exemplaire, l'un étant destiné au distributeur, l'autre étant joint au registre de sécurité de l'établissement.

5 - Doter l'établissement d'un dispositif de mise hors tension générale de toute l'installation électrique, qui soit inaccessible au public mais facile à atteindre par les services de secours. Il ne doit pas couper l'alimentation normale des installations de sécurité. Les blocs autonomes d'éclairage de sécurité et les blocs autonomes d'alarme sonore ne sont pas concernés par cette disposition.

Positionner ce dispositif à proximité immédiate d'un accès depuis l'extérieur dans le bâtiment (art. EL 11 du règlement de sécurité).

6 - S'assurer que la défense extérieure contre l'incendie prévue dans le dossier (poteau incendie) présente bien les caractéristiques réglementaires de pression (un bar minimum) et de débit (1000 l/mn) (art. MS 6 et MS 7 du règlement de sécurité).

Il est rappelé que lorsque les prises d'eau publiques présentent des caractéristiques insuffisantes, la mise en place de moyens privés peut être imposée (art. MS 5 du règlement de sécurité).

7 - Modifier, en y intégrant le projet, les plans schématiques de l'établissement. Ces plans, établis sous forme de pancarte inaltérable devront présenter les caractéristiques des plans d'intervention définis à la norme NF S 60-303 (art. MS 41 du règlement de sécurité).

8 - Lever les prescriptions contenues dans le procès-verbal de la commission communale de sécurité de la ville de Cherbourg en cotentin en date du 24 août 2020 (art. R.123-43 du code de la construction et de l'habitation).

ARTICLE 3 - ACCESSIBILITE

PRESCRIPTIONS ET RECOMMANDATIONS

- Dans le cadre du suivi de l'Agenda d'Accessibilité Programmée (Article D111-19-46 du Code de la Construction et de l'Habitation) le propriétaire ou le gestionnaire de l'ERP doit envoyer une attestation d'achèvement de travaux dans les deux mois qui suivent l'achèvement de travaux. Cette attestation d'achèvement doit être transmise à la DDTM et à la commission communale et intercommunale accessibilité.

- Depuis le 30 septembre 2017, un registre d'accessibilité doit être mis à disposition du public dans des établissements recevant du public. Des informations sont disponibles sur le site de la préfecture de la Manche.

(<http://www.manche.gouv.fr/politiques-publiques/Amenagement-territoire-energie/Accessibilite/Etablissement-recevant-du-public-ERP/Les-formulaires-en-ligne>)

Transmission à la Sous-Préfecture de Cherbourg,

Le **30 JUL. 2021**

Fait à Cherbourg-en-Cotentin,

Le **30 JUL. 2021**

Par délégation du Maire,
au nom de l'Etat,
L'adjoint au Maire,

Pierre-François LEJEUNE



La présente décision est transmise au représentant de l'Etat dans les conditions prévues à l'article L.2131-2 du code général des collectivités territoriales, ainsi qu'à la Direction Départementale de l'Équipement et de l'Agriculture (bureau Construction Accessibilité) pour information et établissement de statistiques.

INFORMATION - A LIRE ATTENTIVEMENT

L'autorisation est exécutoire à compter de la date de sa transmission au contrôle de légalité (sous-préfecture de Cherbourg) dans les conditions définies aux articles L. 2131-1 et 2131-2 du code général des collectivités territoriales. Cette date figure sur l'arrêté qui vous est notifié.

Le présent arrêté peut faire l'objet d'un recours administratif devant le maire ou contentieux devant le Tribunal Administratif (3, rue Arthur LE DUC - 14000 CAEN), dans un délai de deux mois à compter de sa publication et/ou de sa notification. Le tribunal administratif peut être saisi par l'application informatique "Télérecours citoyens" accessible par le site internet www.telerecours.fr.