

Palette ponctuelle


Portes, volets, menuiseries, ferronneries

CHERBOURG
en Cotentin

CHARTRE DE COULEUR

... QUARTIER ...

CONCEPTION : MARTINE HOMBURGER - ARCHITECTE COLORISTE + HÉLÈNE CHARRON - ARCHITECTE ET GRAPHISTE - 2018



VAL-DE-SAIRE



 papiers

Agissez pour le recyclage
des papiers avec la Ville
de Cherbourg-en-Cotentin
et Ecofolio.

VAL-DE-SAIRE

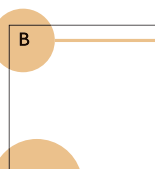

VAL-DE-SAIRE

Le quartier du Val-de-Saire s'est constitué à partir de la fin du 18^e siècle, sur une plaine jusqu'alors inoccupée, progressivement asséchée.

Les rues sont surtout disposées en damier. Les plus anciennes sont les rues du Val-de-Saire, de l'ingénieur Cachin, Alfred-Rossel et Aristide-Briand. Depuis les années 1970, de nombreux bouleversements des activités portuaires, industrielles et commerciales, ont transformé le quartier.

Les maisons d'habitation, le plus souvent mitoyennes, sont construites entre la fin du 19^e et le milieu du 20^e siècle ; couramment réalisées en maçonnerie de schiste ou de brique, l'encadrement de leurs ouvertures, les chaînes d'angle, bandeaux et corniches sont soulignées en briques à boutisse noire. Sur les rues les plus anciennes, les maisons laissent place à des immeubles d'habitations du 19^e siècle, à des constructions plus cossues, à des maisons du 20^e siècle en maçonnerie de béton, intégrant des commerces en rez-de-chaussée.

Quelques bâtiments plus importants (entrepôts, Hôtel des voyageurs construit en 1922, Gare maritime en 1933, créée municipale en 1954, tours d'immeuble de la cité dite Tours Casino en 1960) et des zones de stationnement héritées des démolitions de bâtiments de l'ancien arsenal dans les années 1930, occupent les quais formant ainsi un contraste saisissant avec le cœur du quartier, constitué très principalement de petites maisons d'habitation et de quelques opérations d'habitat ouvrier collectif, souvent organisées sur des parcelles en lanières (cité Milinaire, cités rues d'Inkermann et Malakoff, cité impasse du Paradis - construites entre 1900 et 1905, rue Vautier).



référence code ACC

B : bâtiment à dominante encadrements BRIQUE
P : bâtiment à dominante encadrements PIERRE : calcaire, granit, grès
A-G : bâtiment APRÈS-GUERRE : parpaing enduit, béton

Palette générale

Joint, enduit et soubassement



EXEMPLE de façades et d'harmonies

ATTENTION Des différences peuvent être constatées entre les couleurs imprimées et le nuancier de teintes réelles.