

**ARRÊTÉ DU MAIRE
DE CHERBOURG-EN-COTENTIN**

ARRÊTÉ N°AR_2022_3081_cc

OBJET :

CHERBOURG-EN-COTENTIN

ARRÊTE PORTANT NUMEROTATION DE VOIRIE

**Mr BOURDET Louis
Le Chemin de la Loge
Commune déléguée de La Glacerie
50 470 CHERBOURG-EN-COTENTIN**

Monsieur Benoît ARRIVÉ, Maire de Cherbourg-en-Cotentin,

VU le Code Général des Collectivités territoriales, notamment son article L.2213-28,

VU le code de la route,

VU l'arrêté n° AR_2021_0632_CC du 17 février 2021 du maire de Cherbourg-en-Cotentin, portant délégations de fonction et de signature aux maires adjoints,

VU l'absence et le manque de cohérence concernant l'adressage,

Vu la demande de numérotation de voirie

ARRÊTE

Article 1

Il convient d'attribuer le numéro à la parcelle concernée comme suit :

Parcelle **203 AB 66**

le numéro **9**

Le numéro vient en complément de « :**Le Chemin de La Loge-La Glacerie 50470 Cherbourg-en-Cotentin**

Article 2

Les dispositions du présent arrêté sont applicables à la réception de cet arrêté par le demandeur.

Article 3

Le présent arrêté peut faire l'objet d'un recours administratif devant le maire ou conformément à l'article R 102 du code des tribunaux administratifs, il pourra faire l'objet d'un recours contentieux devant le tribunal administratif de Caen (3 rue Arthur Leduc BP 25086 14050 Caen cedex 4) dans un délai de deux mois à compter de sa date de notification ou de publication.

Le tribunal administratif peut être saisi par l'application informatique "Télérecours citoyens" accessible par le site Internet www.telerecours.fr.

Article 4

Messieurs le directeur général des services et le directeur général des services techniques de Cherbourg-en-Cotentin, le commissaire central de police et le service de la police municipale sont chargés chacun en ce qui le concerne, de l'exécution du présent arrêté.


A Cherbourg-en-Cotentin,

23 AOUT 2022

P.J. : 1 plan

Par délégation,
le maire adjoint,

Arnaud CATHERINE



Titre à modifier




03/08/2022 10:34:42

Image

- Rouge :Red
- Vert : Green
- Bleu : Blue
- Rechercher une parcelle _Résultat du widget Requête
- Hameaux_lieux_dits
- Lieux-dits

Bâtiments ech proche

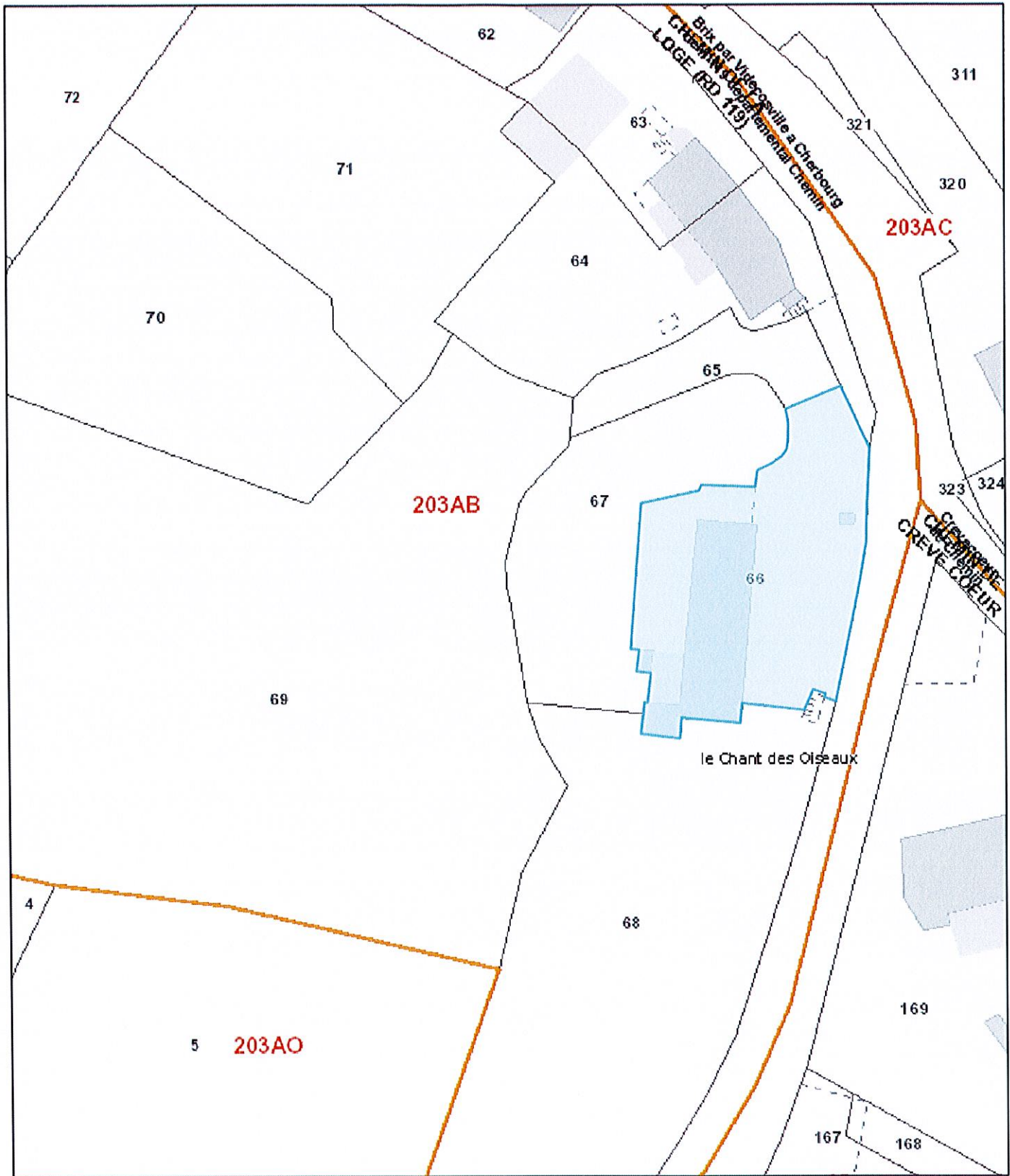
- Bâti dur
- Bâti léger
- Parcellaire



Le Cotentin, Cadastre DGFIP 2018


Commune de Cherbourg-en-Cotentin
© Communauté d'agglomération Le Cotentin

Titre à modifier



03/08/2022 10:36:56

- Rechercher une parcelle _Résultat du widget Requête
- Hameaux_lieux_dits
- Lieux-dits
- Bâtiments ech proche
 - Bâti dur
 - Bâti léger
 - Parcellaire



Cadastre DGFIP 2018

Commune de Cherbourg-en-Cotentin
© Communauté d'agglomération Le Cotentin