

Publié le 23 septembre 2022

**ARRÊTÉ DU MAIRE  
DE CHERBOURG-EN-COTENTIN**

**ARRÊTÉ N°AR\_2022\_3493 \_CC**

**OBJET : Numérotation de voirie**

**CHERBOURG-EN-COTENTIN**

**ARRÊTE PORTANT NUMEROTATION DE VOIRIE**

**Mr et Me SEBIRE**

**1 le clos manoir**

**50690 Saint Martin Le Gréard**

Monsieur Benoît ARRIVÉ, Maire de Cherbourg-en-Cotentin,

VU le Code Général des Collectivités territoriales, notamment son article L.2213-28,

VU le code de la route,

VU l'arrêté n° AR\_2021\_0632\_CC du 17 février 2021 du maire de Cherbourg-en-Cotentin, portant délégations de fonction et de signature aux maires adjoints,

VU l'absence et le manque de cohérence concernant l'adressage,

Vu la demande des xxx ou de xxx,

**ARRÊTE**

**Article 1**

Il convient d'attribuer le numéro à la parcelle concernée comme suit :

Parcelle **203-AC-100**

le numéro **19 bis**

Le numéro vient en complément de : **rue Lucet 50470 La Glacerie Cherbourg-en-Cotentin**

**Article 2**

Les dispositions du présent arrêté sont applicables à la réception de cet arrêté par le demandeur.

**Article 3**

Le présent arrêté peut faire l'objet d'un recours administratif devant le maire ou conformément à l'article R 102 du code des tribunaux administratifs, il pourra faire l'objet d'un recours contentieux devant le tribunal administratif de Caen (3 rue Arthur Leduc BP 25086 14050 Caen cedex 4) dans un délai de deux mois à compter de sa date de notification ou de publication.

Le tribunal administratif peut être saisi par l'application informatique "Télérecours citoyens" accessible par le site Internet [www.telerecours.fr](http://www.telerecours.fr).

**Article 4**

Messieurs le directeur général des services et le directeur général des services techniques de Cherbourg-en-Cotentin, le commissaire central de police et le service de la police municipale sont chargés chacun en ce qui le concerne, de l'exécution du présent arrêté.

P.J. : 1 plan



A Cherbourg-en-Cotentin,


23 SEP. 2022

Par délégation,  
le maire adjoint,

**Arnaud CATHERINE**



# Titre à modifier



24/08/2022 11:59:13

Image

■ Rouge :Red

■ Vert : Green

■ Bleu : Blue

■ Rechercher une parcelle \_Résultat du widget Requête

Hameaux\_lieux\_dits


Lieux-dits

Bâtiments ech proche

■ Bâti dur

■ Bâti léger

■ Parcellaire

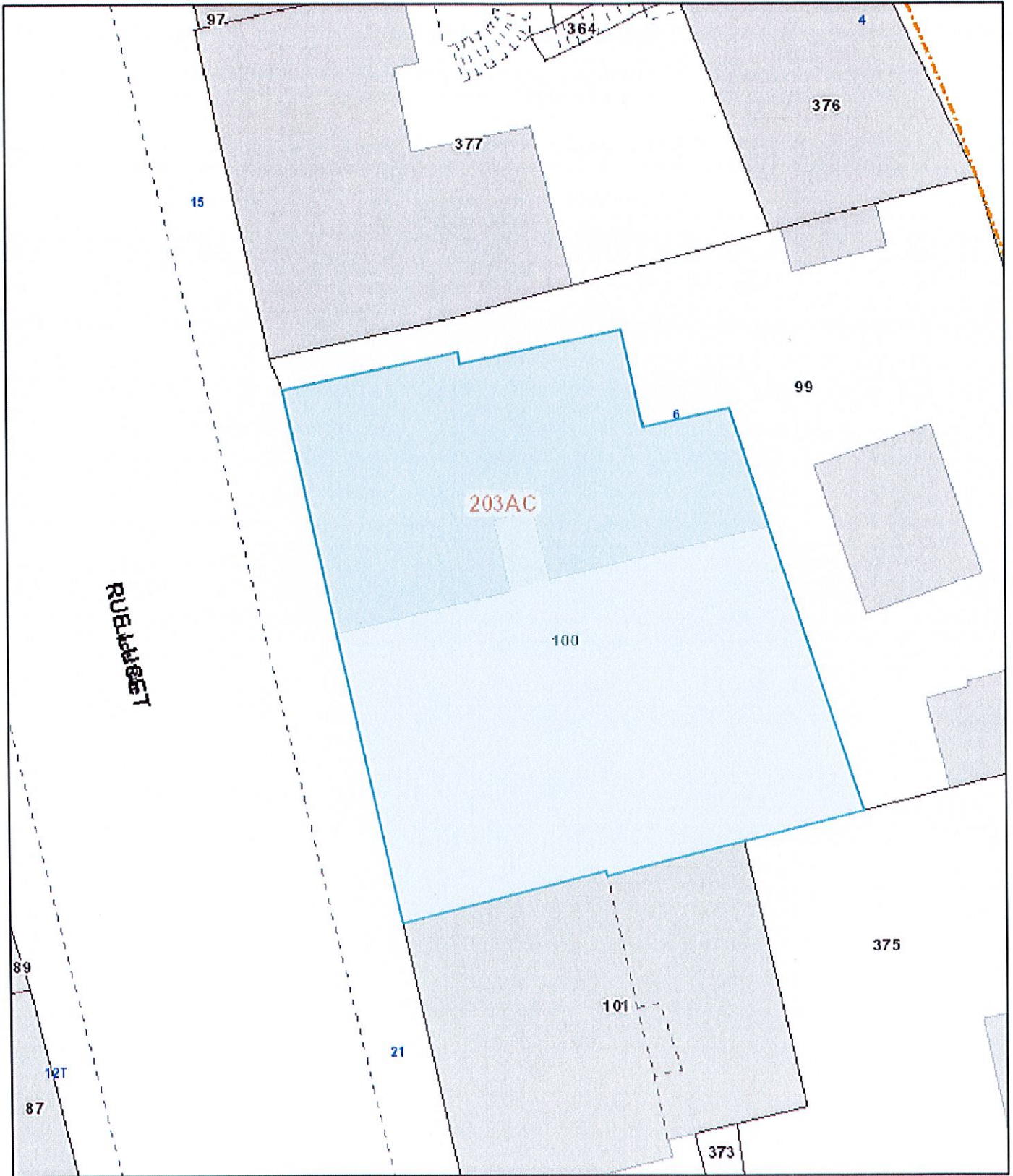


Le Cotentin, Cadastre DGFIP 2018

Commune de Cherbourg-en-Cotentin  
© Communauté d'agglomération Le Cotentin




# Titre à modifier



24/08/2022 12:00:02

- Rechercher une parcelle \_Résultat du widget Requête
- Hameaux\_lieux\_dits
- Lieux-dits
- Bâtiments ech proche
  - Bâti dur
  - Bâti léger
  - Parcellaire



Cadastrre DGFIIP 2018

Commune de Cherbourg-en-Cotentin  
© Communauté d'agglomération Le Cotentin