

**ARRÊTÉ DU MAIRE  
DE CHERBOURG-EN-COTENTIN**

**ARRÊTÉ N°AR\_2023\_2011\_CC**

**OBJET :**

**CHERBOURG-EN-COTENTIN**

**ARRÊTE PORTANT NUMEROTATION DE VOIRIE  
10 B Rue Paul Verlaine**

**COMMUNE DELEGUEE  
DE LA GLACERIE**

Monsieur Benoît ARRIVÉ, Maire de Cherbourg-en-Cotentin,

VU le Code Général des Collectivités territoriales, notamment son article L.2213-28,

VU le code de la route,

Vu l'arrêté n°AR\_2022\_3724\_CC du 12 octobre 2022 portant sur les délégations de fonction et de signature attribuées aux adjoints au Maire, aux maires délégués et aux conseillers municipaux délégués, complété par l'arrêté N° AR\_2023\_0211\_CC du 17 janvier 2023,

VU l'absence et le manque de cohérence concernant l'adressage,

**ARRÊTE**

**Article 1**

Il convient d'attribuer le numéro à la parcelle concernée comme suit :

Parcelle **203 AE 713**

le numéro **10 B**

Le numéro vient en complément de, **Rue Paul Verlaine - La Glacerie 50470 Cherbourg-en-Cotentin**

**Article 2**

Les dispositions du présent arrêté sont applicables à la réception de cet arrêté par le demandeur.

**Article 3**

Le présent arrêté peut faire l'objet d'un recours administratif devant le maire ou conformément à l'article R 102 du code des tribunaux administratifs, il pourra faire l'objet d'un recours contentieux devant le tribunal administratif de Caen (3 rue Arthur Leduc BP 25086 14050 Caen cedex 4) dans un délai de deux mois à compter de sa date de notification ou de publication.

Le tribunal administratif peut être saisi par l'application informatique "Télé recours citoyens" accessible par le site Internet [www.telerecours.fr](http://www.telerecours.fr).

**Article 4**

Le Directeur Général des Services, la Directrice Générale du Pôle patrimoine et cadre de vie, la Commissaire Centrale de police et le service de la police municipale sont chargés chacun en ce qui le concerne, de l'exécution du présent arrêté.

A Cherbourg-en-Cotentin,

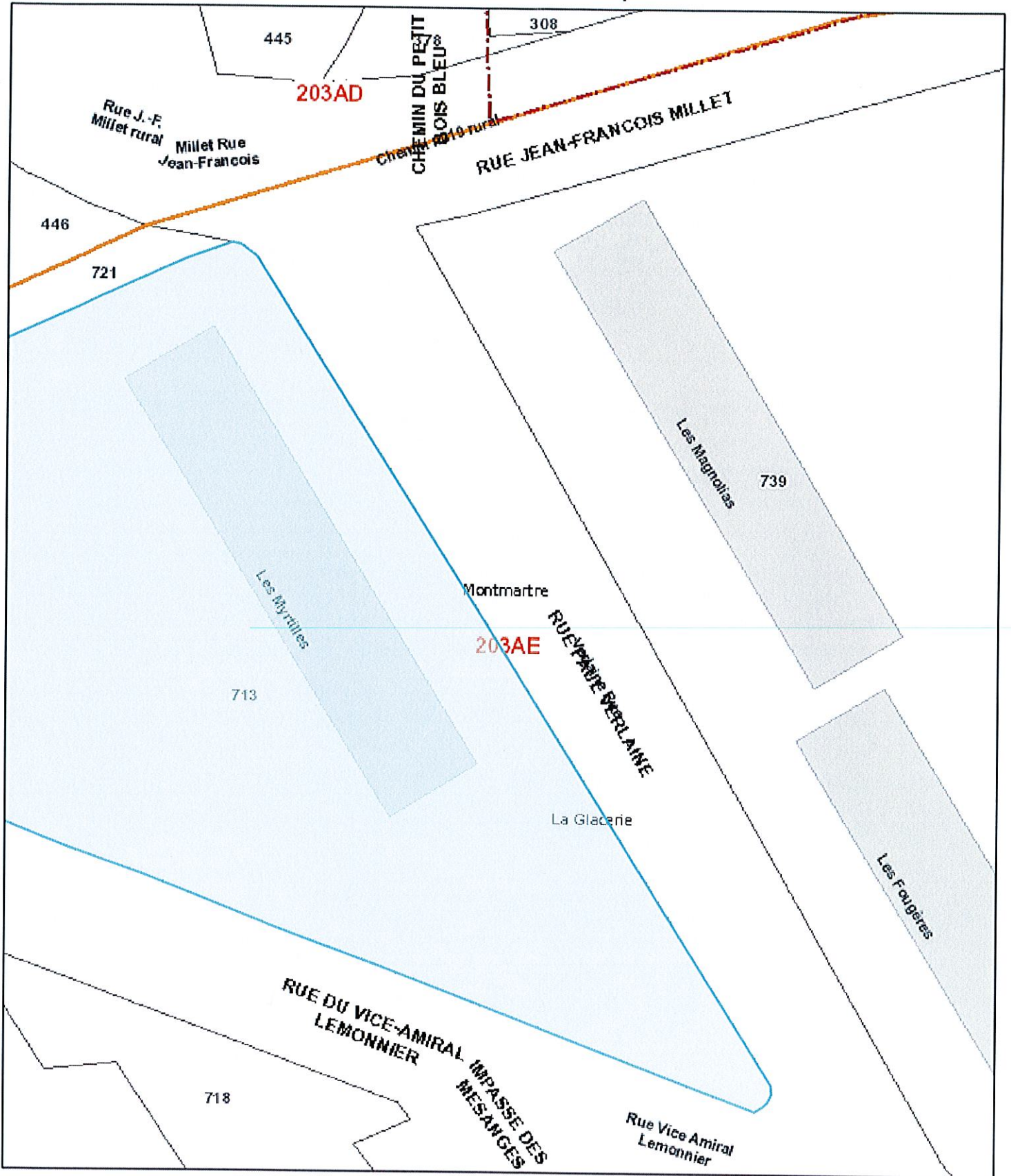
16 MAI 2023

P.J. : 1 plan










Par délégation,  
le maire adjoint,


  
**Patrice MARTIN**  


# ArcGIS Web Map



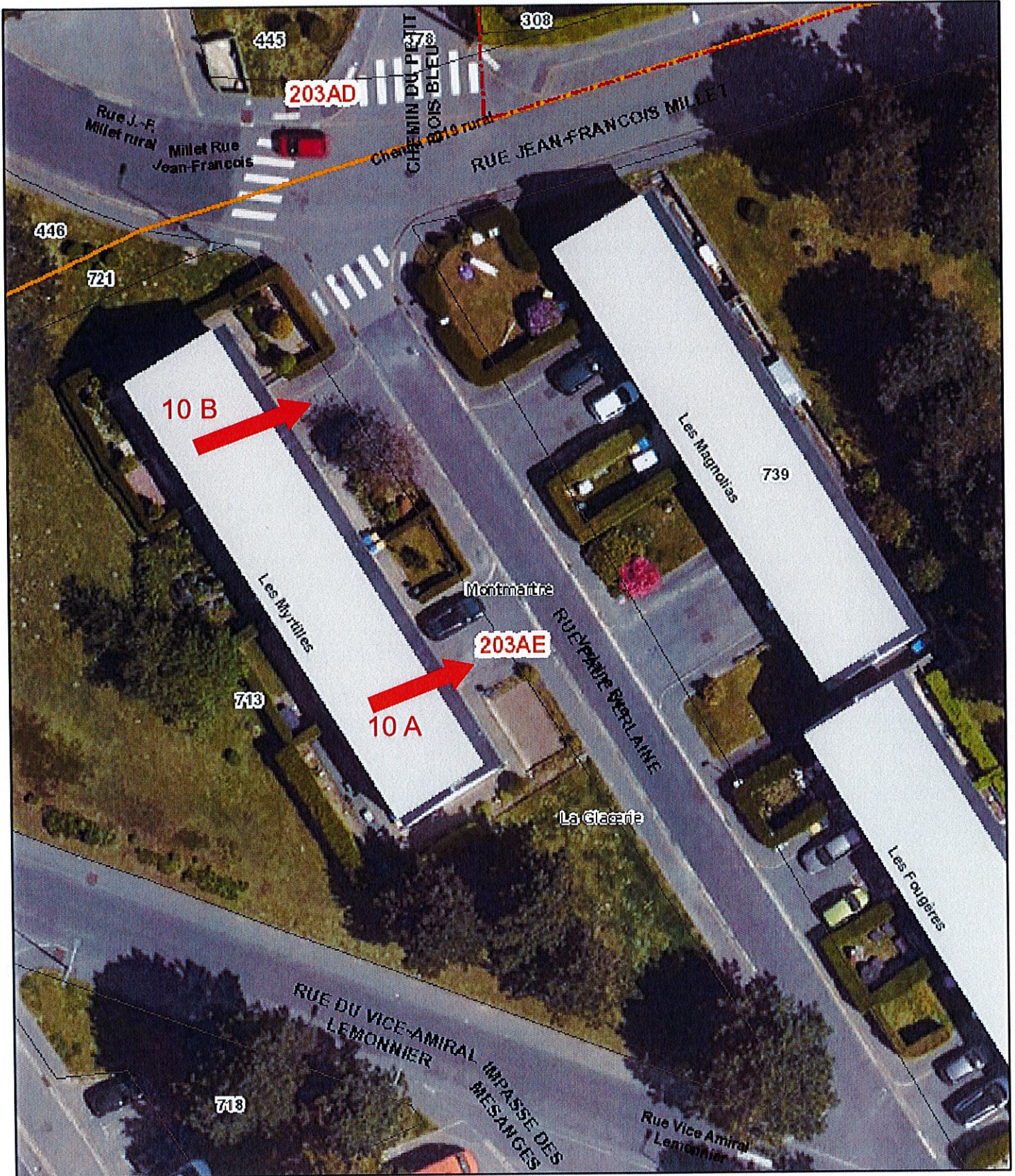
25/04/2023 13:48:40

-  Recherche d'une parcelle \_Résultat du widget Requête
-  PLU limites zonage
-  PLU zonage intitulés
-  Hameaux\_lieux\_dits
-  Lieux-dits
-  Bâtiments ech proche
-  Bâti dur
-  Bâti léger
-  Parcellaire




Cadastre DGFI 2018

# ArcGIS Web Map



25/04/2023 13:52:11



- |                      |                                                |
|----------------------|------------------------------------------------|
| PLU limites zonage   | Parcellaire                                    |
| PLU zonage intitulés | Parcellaire Propriétaire Cherbourg-en-Cotentin |
| Hameaux_lieux_dits   | Section cadastrale                             |
| Lieux-dits           | Limite communale                               |
| Bâtiments ech proche | Hydrographie                                   |
| Bâti dur             | Voirie                                         |
| Bâti léger           |                                                |

Le Cotentin, Cadastre DGFIP 2018