

**ARRÊTÉ DU MAIRE
DE CHERBOURG-EN-COTENTIN**

ARRÊTÉ N° AR_2023_4504_CC

Monsieur Benoît ARRIVÉ, Maire de Cherbourg-en-Cotentin,

OBJET :

VU le Code Général des Collectivités territoriales, notamment son article L.2213-28,

CHERBOURG-EN-COTENTIN

VU le code de la route,

ARRÊTE PORTANT NUMEROTATION DE VOIRIE

83 D route Vallée de Quincampoix

COMMUNE DELEGUEE

DE LA GLACERIE

Vu l'arrêté n°AR_2022_3724_CC du 12 octobre 2022 portant sur les délégations de fonction et de signature attribuées aux adjoints au Maire, aux maires délégués et aux conseillers municipaux délégués, complété par l'arrêté N° AR_2023_0211_CC du 17 janvier 2023,

VU l'absence et le manque de cohérence concernant l'adressage, vu la demande des services DGF et de la poste

ARRÊTE

Article 1

Il convient d'attribuer le numéro à la parcelle concernée comme suit :

Parcelle **203 AR 33**

le numéro **83 D**

Le numéro vient en complément de : **route Vallée de Quincampoix – La Glacerie 50470 Cherbourg-en-Cotentin**

Article 2

Les dispositions du présent arrêté sont applicables à la réception de cet arrêté par le demandeur.

Article 3

Le présent arrêté peut faire l'objet d'un recours administratif devant le maire ou conformément à l'article R 102 du code des tribunaux administratifs, il pourra faire l'objet d'un recours contentieux devant le tribunal administratif de Caen (3 rue Arthur Leduc BP 25086 14050 Caen cedex 4) dans un délai de deux mois à compter de sa date de notification ou de publication.

Le tribunal administratif peut être saisi par l'application informatique "Télé recours citoyens" accessible par le site Internet www.telerecours.fr.

Article 4

Le Directeur Général des Services, la Directrice Générale du Pôle patrimoine et cadre de vie, la Commissaire Centrale de police et le service de la police municipale sont chargés chacun en ce qui le concerne, de l'exécution du présent arrêté.

A Cherbourg-en-Cotentin, le 27/10/2023

P.J. : 1 plan

Par délégation,
le maire adjoint


Patrice MARTIN



Titre à modifier



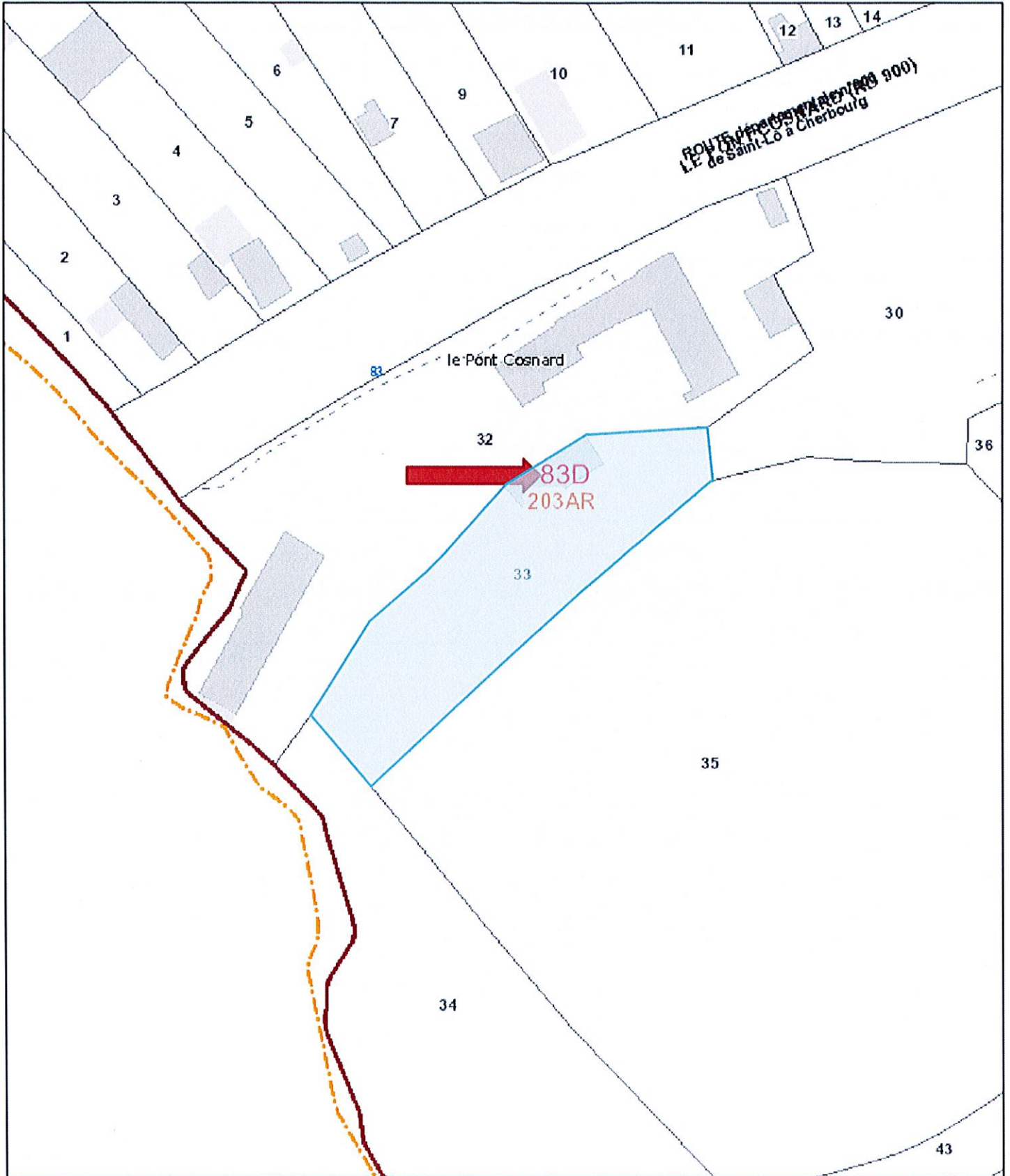
27/10/2023 10:52:02



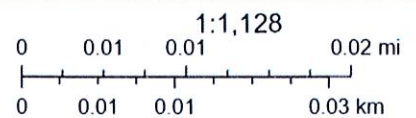
- | | |
|---|--|
| <input checked="" type="checkbox"/> Rechercher une parcelle _Résultat du widget Requête | <input type="checkbox"/> Hydrographie |
| <input type="checkbox"/> Hameaux_lieux_dits | <input type="checkbox"/> Voirie |
| <input type="checkbox"/> Lieux-dits | <input type="checkbox"/> Divers linéaire |
| <input type="checkbox"/> Bâtiments ech proche | <input type="checkbox"/> Eglise |
| <input type="checkbox"/> Bâti dur | <input type="checkbox"/> Chemins |
| <input type="checkbox"/> Bâti léger | <input type="checkbox"/> Sentiers |
| <input type="checkbox"/> Parcellaire | <input type="checkbox"/> Rail de chemin de fer |
| <input type="checkbox"/> Parcellaire Propriétaire Cherbourg-en-Cotentin | <input type="checkbox"/> Trottoirs, petits ruisseaux et terrains de sports |
| <input type="checkbox"/> Section cadastrale | <input type="checkbox"/> Parking, terrasse, surplomb |
| <input type="checkbox"/> Limite communale | <input type="checkbox"/> N° voirie |

Cadastrre DGFIP 2022, Le Cotentin

Titre à modifier



27/10/2023 11:08:35



- | | |
|---|---|
| Rechercher une parcelle _Résultat du widget Requête | Hydrographie |
| Hameaux_lieux_dits | Voirie |
| Lieux-dits | Divers linéaire |
| Bâtiments ech proche | Eglise |
| Bâti dur | Chemins |
| Bâti léger | Sentiers |
| Parcellaire | Rail de chemin de fer |
| Parcellaire Propriétaire Cherbourg-en-Cotentin | Trottoirs, petits ruisseaux et terrains de sports |
| Section cadastrale | Parking, terrasse, surplomb |
| Limite communale | N° voirie |

Cadastre DGFIP 2022